



ARCTIC LAPLAND RALLY

arctically.fi

ROVANIEMI FINLAND
1.-3.2.2024



TIEKIRJA ROAD BOOK



AIKATAULU / ITINERARY

LEG 1 FRIDAY 2.2.2024

TC SS	Location	SS dist.	Liaison dist.	Total dist.	Target time	First car due	Fuel liter
0	Start Leg 1					11:00	
1	Aittajärvi 1		30,74	30,74	00:40	11:40	
SS 1	Aittajärvi 1 / Rautio Oy	22,47			00:03	11:43	
2	Mäntyvaara 1		31,34	53,81	01:10	12:53	
SS 2	Mäntyvaara 1 / Lapin Kansa	3,69			00:03	12:56	
2a	Regrouping & Service In / Technical area		0,35	4,04	00:10	13:06	
	Regrouping Mäntyvaara ravirata				00:30		
SPA	Flexi Service A Mäntyvaara ravirata	26,16	62,43	88,59	00:30		
2b	Service Out / Tecnical Area / Refuel	(26.16)	(62.43)	(88.59)		14:06	36.03 l
	Refuel, Shell	(26.16)	(66.49)	(92.65)			36.84 l
3	Siikakämä Kivalo		53,65	53,65	01:10	15:16	
SS 3	Siikakämä Kivalo / Lapland Safaris	26,03			00:03	15:19	
	Tyre/ light fitting zone, Refuel Vanttauskoski	(26.03)	(70.60)	(96.63)			37.55 l
4	Kaihuavaara		27,88	53,91	01:10	16:29	
SS 4	Kaihuavaara / Skoda	19,62			00:03	16:32	
	Refuel Vanttauskoski , (only class SM 5)	(19.62)	(18.76)	(38.38)			21.41 l
5	Mäntyvaara 2		76,38	96,00	01:40	18:12	
SS 5	Mäntyvaara 2 / Mad-Croc Energy	3,69			00:13	18:25	
5a	Service In / Technical area		0,35	4,04	00:10	18:35	
SPB	Flexi Service B Mäntyvaara ravirata	49,34	158,26	207,60	00:30		
5b	Service Out / Tecnical Area					19:05	
5c	Finish Leg 1 / Parc Ferme 1 Sampokeskus		7,68	7,68	00:20	19:25	
	TOTAL LEG 1	75,50	228,37	303,87			

SS 0.9 l/km

Road 0.2 l/km

AIKATAULU / ITINERARY

LEG 2 SATURDAY 3.2.2024

TC	Location	SS	Liaison	Total	Target	First	Fuel
SS		dist.	dist.	dist.	time	car due	liter
	Parc Ferme / Sampokeskus					07:00	
			7,72	7,72			
SPC	Service C Mäntyvaara ravirata		15,40	15,40			
5d	Start Leg 2 / Service Out / Tecnical Area / Refuel	(23.31)	(103.43)	(126.47)		08:00	41.59 l
	Refuel, Shell	(23.31)	(107.49)	(130.80)			42.40 l
6	Aittajärvi 2 / Rautio Oy		26,86	26,86	00:40	08:40	
SS 6	Aittajärvi 2 / Rautio Oy	22,47			00:03	08:43	
	Refuel, Narkaus	(22.47)	(41.87)	(64.34)			28.59 l
7	Siikakämä		25,02	47,49	01:00	09:43	
SS 7	Siikakämä	26,00			00:03	09:46	
8	Ounasvaara		38,12	64,12	01:10	10:56	
SS 8	Ounasvaara / Kaukoma	1,15			00:03	10:59	
8a	Regrouping & Service In / Tecnical Area		12,67	13,82	00:30	11:29	
	Regrouping Mäntyvaara ravirata				00:30		
SPD	Flexi Service D Mäntyvaara ravirata	49,62	102,67	152,29	00:30		
8b	Service Out / Tecnical Area / Refuel	(27.15)	(61.33)	(88.48)		12:29	36.71 l
	Refuel, Shell	(27.15)	(65.39)	(92.54)			37.52 l
	Refuel Ketola , (only class SM 5)	(0.00)	(82.50)	(82.50)			16.50 l
9	Sarriöjärvi 1		83,23	83,23	01:40	14:09	
SS 9	Sarriöjärvi 1 / Capital Box	32,65			00:03	14:12	
	Service Area, Refuel Kemijärvi	32,65	(126.4)	(159.05)			54.67
10	Patovaara		50,95	83,60	02:00	16:12	
SS 10	Patovaara	7,26			00:03	16:15	
11	Kemijärvi		18,62	25,88	00:40	16:55	
SS 11	Kemijärvi	2,27			00:03	16:58	
	Service Area, Refuel Kemijärvi	9,53	(27.48)	(37.01)			14.08 l
12	Sarriöjärvi 2		12,22	14,49	01:00	17:58	
SS 12	Sarriöjärvi 2 / Capital Box	32,65			00:03	18:01	
12a	Holdin Area In		61,64	94,29	01:30	19:31	
HA	Holdin Area, Shell Napapiiri				00:30		
12b	Holdin Area Out					20:01	
12c	Finish Podium Lordiaukio		7,64	7,64	00:15	20:16	45.53 l
	TOTAL LEG 2	124,45	344,69	469,14			
	TOTAL LEG 1	75,50	228,37	303,87			
	TOTAL LEG1+LEG2	199,95	573,06	773,01			

SS 0,9 l/km
Road 0,2 l/km

Art.14.**Protests**

Should a driver wish to submit a protest against another competitor's car, this must be done by phone to the number given in the road book by the organizer, before arrival of the car in question at the final Time Control at the end of the rally.

After this, the car will be under scrutineer's control. The organizer must verify the identity of the submitter of the protest. All protests made against any car during the rally, must be verified in writing at the latest when the submitted arrives at the final time control.

In case of issues, call Head of Scrutineering, Harri Kylmänen, Phone +358 40 770 2041.

Art.14.**Vastalause**

Vastalause, jonka kilpailija tekee toista kilpa-autoa kohtaan kilpailun aikana, tehdään puhelimitse järjestäjän tiekirjassa ilmoittamaan puhelinnumeroon ennen vastalauseen kohteena olevan auton saapumista kilpailun maali AT:lle. Tämän jälkeen tekniikan edustajat ottavat ko. auton valvontaansa. Kilpailun järjestäjä todentaa vastalauseen tekijän henkilöllisyyden.

Kaikki kilpailun aikana auton tekniikkaa koskevat vastalauseet on tehtävä kirjallisena viimeistään heti maali AT:lle saavuttua.

Ongelmatilanteissa soita katsastuspäällikölle, Harri Kylmänen, puh. 040 770 2041

Kilpailijoiden yhdyshenkilöt:

Jonna Hautala +358 44 0490 481
Simo Pärnänen +358 44 0747 120

Järjestävät seurat:

Shakedown/Testi-EK RoiUA

SS/EK1 RoiUA

SS/EK2 RoiUA

SS/EK3 RoiUA

SS/EK4 RoiUA

SS/EK5 RoiUA

SS/EK6 RoiUA

SS/EK7 RoiUA

SS/EK8 RoiUA

SS/EK9 RoiUA

SS/EK10 RoiUA

SS/EK11 lisUA

SS/EK12 RoiUA

ACCIDENT & SAFETY PROCEDURE

1. All competitors must be conversant with FIA Rally General Prescriptions Article 19.19. Competitor Safety and Appendix IV Article 3.5. Road Book (see Competitors Instructions)
2. When a red "SOS" is displayed it is **MANDATORY** to stop and assist the crew requiring help. You are responsible to help the injured and make sure that safety services are mobilised as quickly as possible.
3. The first crew to arrive at the scene of an accident must stop and inform the next car of all the details.
4. The next car must take the following information to the NEXT radio post which may be the finish control:
 - competition number of the crew involved
 - if and how many crew members or spectators are injured
 - if any crew member or spectator are trapped in or outside the car
 - location of the accident, i.e. the closest road book junction or kilometre post
 - any other vital information, i.e. fire, water
5. The following cars must stop if the red "SOS" is displayed.
6. All competitors stopped in a stage must place their red triangle at least 50 m before where the car is stopped even if the car is clear of the road.
7. The event emergency telephone number is: **+358 40 549 4440, 112**
8. If you retire you must inform the organisers: telephone number: **+358 40 700 8661**
9. All competitors retiring from the event are obliged to hand in their time card to the nearest control point as soon as possible.

KILPAILIJOIDEN TOIMINTA ONNETTOMUUSTAPAUKSESSA

1. Jokaisen kilpailijan on täytynyt perehtyä FIA General Prescriptions Article 19.19. Competitor Safety- ja Appendix IV Article 3.5. Road Book-sisältöön, joiden käännös on Kilpailijaohjeissa.
2. Punaista "SOS" merkkiä näytettäessä on **PAKKO PYSÄHTYÄ** avustamaan apua pyytävää kilpailijaa. Velvollisuutesi on auttaa loukkaantunutta ja varmistaa että pelastustoimet käynnistetään niin nopeasti kuin mahdollista.
3. Ensimmäisenä onnettomuuspaikalle saapuneen kilpailijan on pysäytettävä myös seuraava auto ja informoitava sen miehistöä tapahtuman yksityiskohdista.
4. Heidän täytyy toimittaa seuraavat tiedot lähimmälle radiopisteelle, joka voi myös olla erikoiskokeen maali:
 - onnettomuusauton kilpailunumero
 - kuinka monta loukkaantunutta kilpailijaa tai katsojaa
 - onko kukaan kilpailijoista tai katsojista juuttuneena autossa tai sen ulkopuolella
 - onnettomuuspaikka, esim. tiekirjan kohta/ risteys tai kilometripylväs
 - muut olennaiset tiedot, kuten onko tulessa, vedessä tms.
5. Myös seuraavien autojen on pysähdyttävä, jos punainen "SOS" näytetään.
6. Jokaisen erikoiskokeelle pysähtyneen kilpailijan on asetettava punainen varoituskulmio vähintään 50 m ennen pysähtymispaikkaa, vaikka auto olisi tien sivussa.
7. Kilpailun hätänumero on: **112**
8. Kilpailijan keskeyttäessä on siitä ilmoitettava järjestäjälle. Puhelinnumero: **040 700 8661**
9. Jokainen keskeyttänyt kilpailija on velvollinen luovuttamaan aikakorttinsa niin pian kuin mahdollista lähimpään tarkastuspisteeseen.

SAFETY INFORMATION - TURVALLISUUSINFORMAATIOTA

During the reconnaissance, in case of accident, please dial **112** for ambulance and rescue and **112** for police. The alarm centre has maps of the rally route and English speaking staff to help our foreign competitors.

During the rally the Rally Control Centre can be reached at **+358 40 549 4440** for accident reporting.

For a breakdown vehicle, dial **+358 16 313 300**.

For medical assistance in minor injuries, please contact the nearest hospital listed below.

Tutustumisaikana onnettomuustapauksissa hälytysnumero on **112**.

Hätäkeskuksilla on kartta rallin reitistä ja kielitaitoista henkilökuntaa auttamassa ulkomaalaisia kilpailijoita.

Kilpailun aikana kilpailun johtokeskukseen voi onnettomuuksista soittaa numeroon **040 549 4440**.

Hinausapua saat numerosta **016 313 300**.

Jos tarvitset lääkinällistä apua pienempiin vammoihin, ota yhteyttä lähimpään sairaalaan tai terveyskeskukseen allaolevan listan mukaan.

Closest hospital/health care centre - Lähin sairaala/terveyskeskus

ROVANIEMI	SS 1 Rovaniemi	SS 7 Rovaniemi
Lapin keskussairaalan	SS 2 Rovaniemi	SS 8 Rovaniemi
päivystyspoliklinikan puhelinneuvonta	SS 3 Rovaniemi	SS 9 Kemijärvi
+358 16 322 4800	SS 4 Rovaniemi	SS 10 Kemijärvi
KEMIJÄRVI	SS 5 Rovaniemi	SS 11 Kemijärvi
Hyvinvointikeskus Lapponia	SS 6 Rovaniemi	SS 12 Kemijärvi
+358 20 690 870		



SIGN TO BE FOLLOWED
AJOSUUNTA



SIGN **NOT** TO BE FOLLOWED
EI AJOSUUNTA



THE NUMBER OF THE ROAD
TIEN NUMERO



ENTRANCE SIGN
TAAJAMA



= **50** ENTRANCE SIGN
TAAJAMA



= **80**



BRIDGE
SILTA



RAILWAY
RAUTATIE



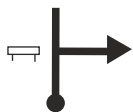
ELECTRIC LINE
SÄHKÖLINJA



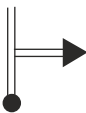
HOUSE, BUILDING
TALO, RAKENNUS




TRAFFIC LIGHTS
LIKENNEVALOT



ASPHALT ROAD / ASFALTTITIE
LOCATION OF SIGN
MERKIN SIJAINTI



GRAVEL ROAD
SORATIE



PRIVATE ROAD (grave)
YKSITYISTIE (sora)



TIME CONTROL
AIKATARKASTUS



START OF SPECIAL STAGE
ERIKOISKOKEEN LÄHTÖ



FINISH OF SPECIAL STAGE
ERIKOISKOKEEN MAALI



STOP
SEIS



PASSAGE CONTROL
REITTITARKASTUS



REFUELLING
TANKKAUS



ATTENTION
HUOMIO



ANGER
VAARA



FIRST INTERVENTION VEHICLE
ENSIVASTEAUTO



INTERMEDIATE POINT
VÄLITURVAPISTE



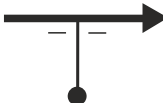
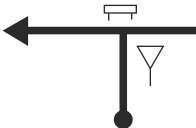





EMERGENCY PHONE/RADIO
HÄTÄPUHELIN/RADIO

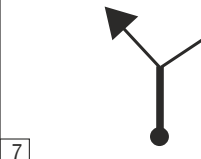





CLOSED ROAD
SULJETTU TIEOSUUS

Have a nice trip and Welcome
to Rovaniemi again!
Hyvää matkaa ja tervetuloa
uudelleen Rovaniemelle!

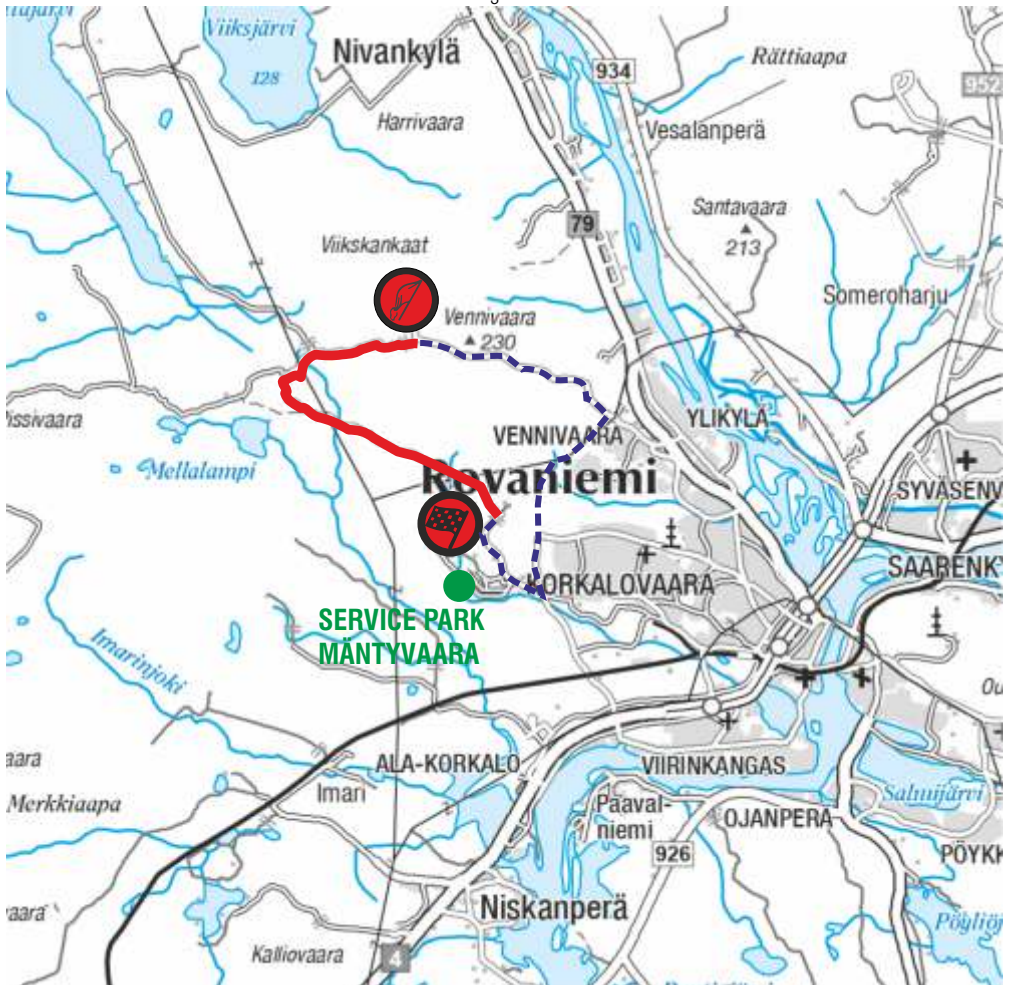
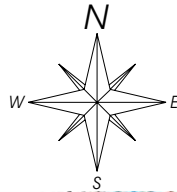
Katriina Keskiniva
Assistant clerk of the course

SERVICE PARK MÄNTYVAARA		Distance/matka		Leg/osa	Page/sivu
SHAKEDOWN STAGE VENNIVAARA		9,28 km		Section/jakso	A1
Special Stage/erikoiskoe		Record/ennätys	Average Speed/keskinopeus		Time allowed/aika
			km/h		min
Distance/matka Total/koko Partial/osa		Direction/ajo-ohje	Information/reittimerkit		Dist. to go AT:lle
0,00	0,00		SERVICE PARK MÄNTYVAARA		9,28
		1			
1,13	1,13				8,15
		2			
1,33	0,20				7,95
		3			
2,18	0,85				7,10
		4			
3,68	1,50				5,60
		5			
4,63	0,95				4,65
		6			

SERVICE PARK MÄNTYVAARA		Distance/matka		Leg/osa	Page/sivu
SHAKEDOWN STAGE VENNIVAARA		9,28 km		Section/jakso	A2
Special Stage/erikoiskoe		Record/ennätys	Average Speed/keskinopeus		Time allowed/aika
			km/h		min
Distance/matka		Direction/ajo-ohje		Information/reittimerkit	
Total/koko	Partial/osa			Dist. to go AT:lle	
9,08	4,45				
9,28	0,20			  <p>START/LÄHTÖ SHAKEDOWN STAGE VENNIVAARA</p>	

SHAKEDOWN STAGE
VENNIVAARA

6,93 km



SERVICE PARK MÄNTYVAARA		Distance/matka		Leg/osa	Page/sivu
SHAKEDOWN STAGE VENNIVAARA		8,00 km		Section/jakso	B1
Special Stage/erikoiskoe		Record/ennätys	Average Speed/keskinopeus		Time allowed/aika
			km/h		min
Distance/matka Total/koko Partial/osa		Direction/ajo-ohje		Information/reittimerkit	Dist. to go AT:lle
0,00	0,00			 START/LÄHTÖ SHAKEDOWN STAGE VENNIVAARA	8,00
6,93	6,93			 SS/EK FINISH MAALI	1,07
7,14	0,21				0,86
8,00	0,86			SERVICE PARK MÄNTYVAARA	0,00

TIEKIRJA



ROAD BOOK

GLAIM AGAINST INCORRECT ENTRY ON TIME CARD / HUOMAUTUS AIKAMERKINTÄÄ VASTAAN

Time marked / merkitty aika

TC/START
AT/LÄHTÖ

SS/START
EK/LÄHTÖ

SS/FINISH
EK/MAALI

Time asked / pyydetty aika

TC/START
AT/LÄHTÖ

SS/START
EK/LÄHTÖ

SS/FINISH
EK/MAALI

**Competitor
Kilpailija no**

**TC / SS
AT / EK**

Signature / allekirjoitus _____

GLAIM AGAINST INCORRECT ENTRY ON TIME CARD / HUOMAUTUS AIKAMERKINTÄÄ VASTAAN

Time marked / merkitty aika

TC/START
AT/LÄHTÖ

SS/START
EK/LÄHTÖ

SS/FINISH
EK/MAALI

Time asked / pyydetty aika

TC/START
AT/LÄHTÖ

SS/START
EK/LÄHTÖ

SS/FINISH
EK/MAALI

**Competitor
Kilpailija no**

**TC / SS
AT / EK**

Signature / allekirjoitus _____

**RETIREMENT
KESKEYTTÄMISILMOITUS**

**Competitor
Kilpailija no**

I hereby announce my retirement
Ilmoitan keskeyttäväni _____

Due to / Syy: _____

Place:
Keskeyttämispaikka: _____

Signature
Allekirjoitus _____

**You must send this announcement to the organisers. Telephone number: +358 40 700 8661
Keskeyttämislomake toimitettava kuvana järjestäjälle. Puhelinnumero:040 700 8661**





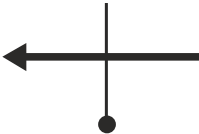
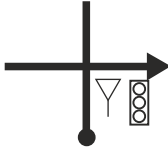

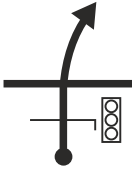

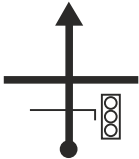

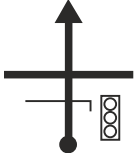

ARCTIC[®]
LAPLAND
RALLY
arctically.fi

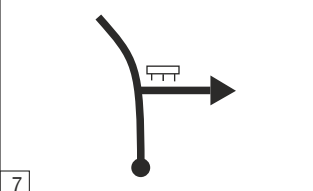

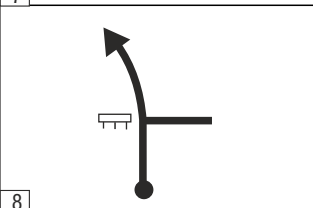

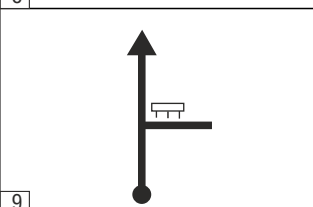

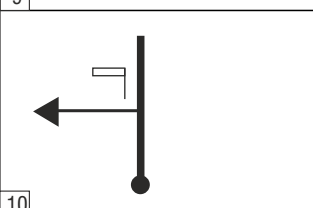


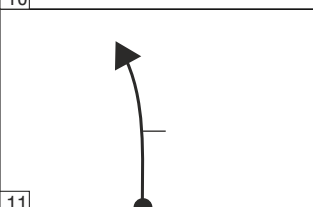

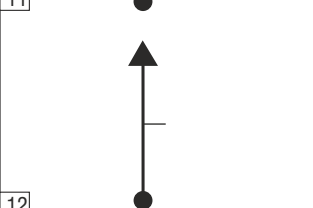


ROVANIEMI FINLAND
1.-3.2.2024








NEAFP

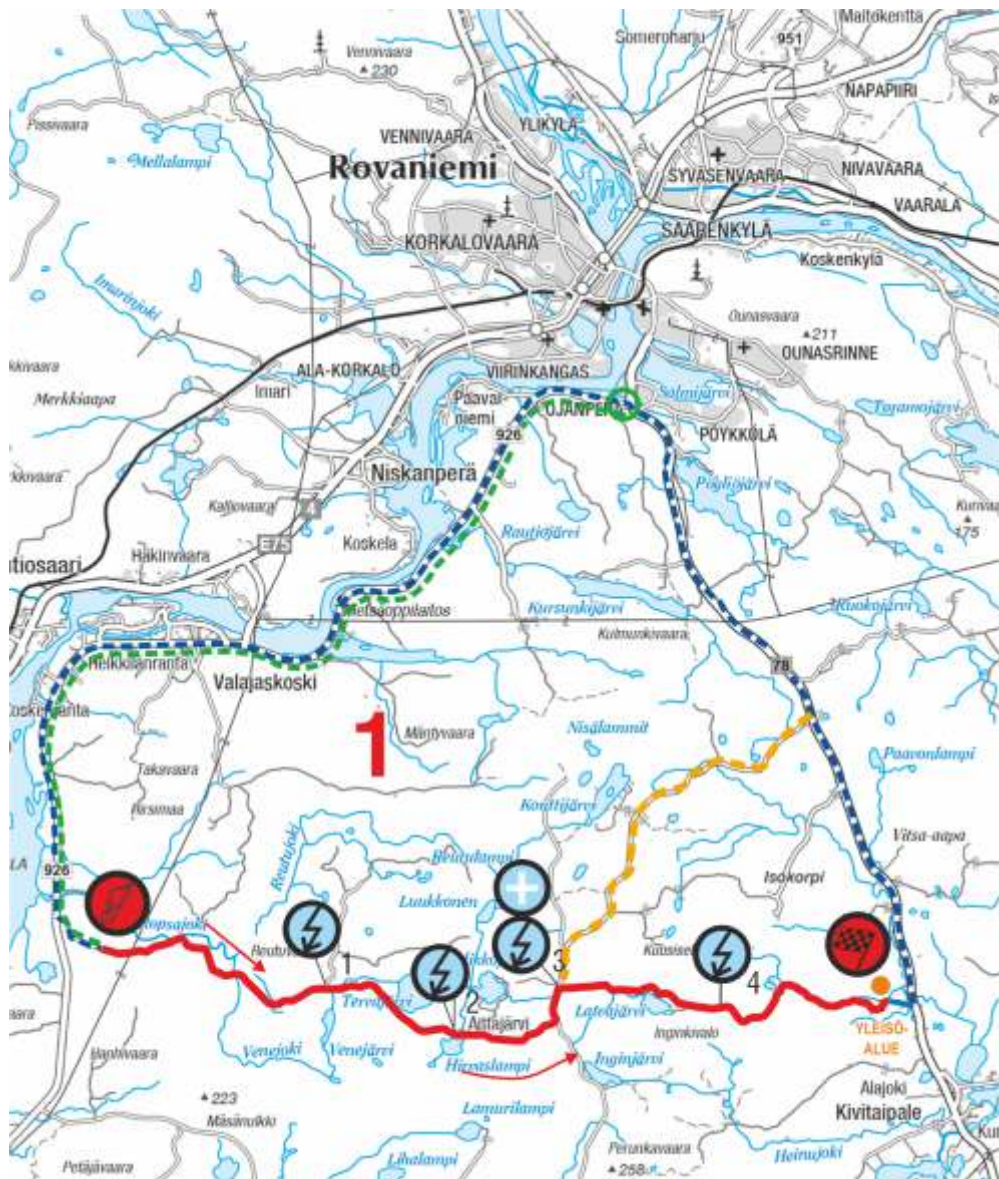
LEG 1

TC-0 START Leg 1 Lordin aukio		Distance/matka	Leg/osa	Page/sivu
TC-1 AITAJÄRVI		30,74 km	Section/jakso 1	1
Special Stage/erikoisalue	Record/ennätys	Average Speed/keskinopeus	Time allowed/aika	
		46,11 km/h	40 min	
Distance/matka Total/koko Partial/osa		Direction/ajo-ohje	Information/reittimerkit	Dist. to go AT:lle
0,00	0,00	 1	 TC/AT START 1 Leg 1 LORDIN AUKIO KOSKIKATU	30,74
0,08	0,08	 2	KORKALONKATU	30,66
0,23	0,15	 3	 TORIPUISTIKKO	30,51
0,33	0,10	 4	 78	30,41
0,87	0,54	 5	 78	29,87
1,67	0,80	 6	 78	29,07

TC-0 START Leg 1 Lordin aukio		Distance/matka	Leg/osa	Page/sivu
TC-1 AITAJÄRVI		30,74 km	Section/jakso 1	2
Special Stage/erikoiskoe	Record/ennätys	Average Speed/keskinopeus	Time allowed/aika	
		46,11 km/h	40 min	
Distance/matka Total/koko Partial/osa		Direction/ajo-ohje	Information/reittimerkit	Dist. to go AT:lle
5,12	3,45		TERVOLA 72 	25,62
		7	926	
7,51	2,39		PAAVALMEMI 3 	23,23
		8	926	
18,11	10,60		VALAJASKOSKI 	12,63
		9	926	
28,86	10,75		AITAJÄRVENTIE 	1,88
		10		
30,74	1,88		 TC/AT	0,00
		11		
30,87	0,13		  SS/EK START/LÄHTÖ	
		12		

-  SPECIAL STAGE
ERIKOSKOE
 -  EVACUATION ROUTE
EVAKUOINTIREITTI
 -  RECONNAISSANCE ROUTE
TUTUSTUMISKIERTOREITTI
 -  ALTERNATIVE ROUTE
KIERTOREITTI
-  PAGE 4
BOX

11



SS 1 AITTAJÄRVI

Distance/matka

37,87 km

Leg/osa **1**

Page/sivu

2A

Section/jakso **1**

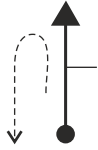

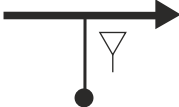




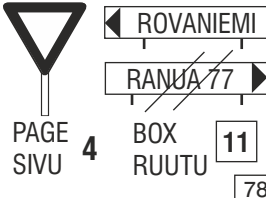
ALTERNATIVE ROUTE

Average Speed/keskinopeus

32,46 km/h

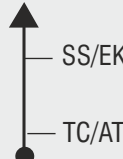

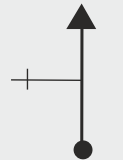

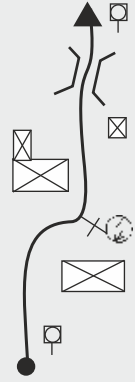






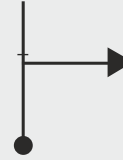



Time allowed/
aika



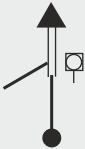





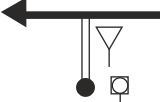




1 h 10min

Distance/matka Total/koko Partial/osa		Direction/ajo-ohje	Information/reittimerkit	Dist. to go AT:lle
0,00	0,00		 TC/AT	37,87
0,18	0,18			37,69
10,93	10,75			26,94
23,98	13,05			13,89

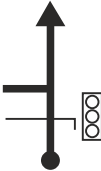
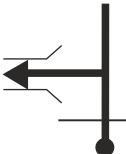

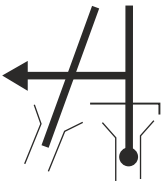
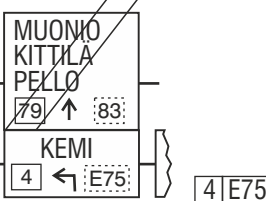
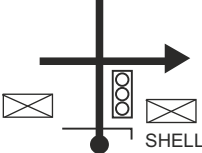

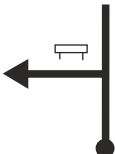



ALTERNATIVE ROUTE / KIERTO REITTI






ALTERNATIVE ROUTE / KIERTO REITTI

TC-1 AITTAJÄRVI		Distance/matka		Leg/osa	Page/sivu
TC-2 MÄNTYVAARA 1		53,81 km		Section/jakso	3
Special Stage/erikoiskoe 1 AITTAJÄRVI		Record/ennätys		Average Speed/keskinopeus	
				Time allowed/aika 1 h 10 min	
Distance/matka Total/koko Partial/osa		Direction/ajo-ohje		Information/reittimerkit	
Dist. to go AT:lle					
0,00	0,00	1	 SS/EK TC/AT 22,47	 SS/EK START/LÄHTÖ	53,81
5,92	5,92	2	 16,55	 1	47,89
9,71	3,79	3	 12,76	 2   BRIDGE SILTA 	44,1
12,31	2,60	4	 10,16		41,50
13,10	0,79	5	 9,37	  3 	40,71

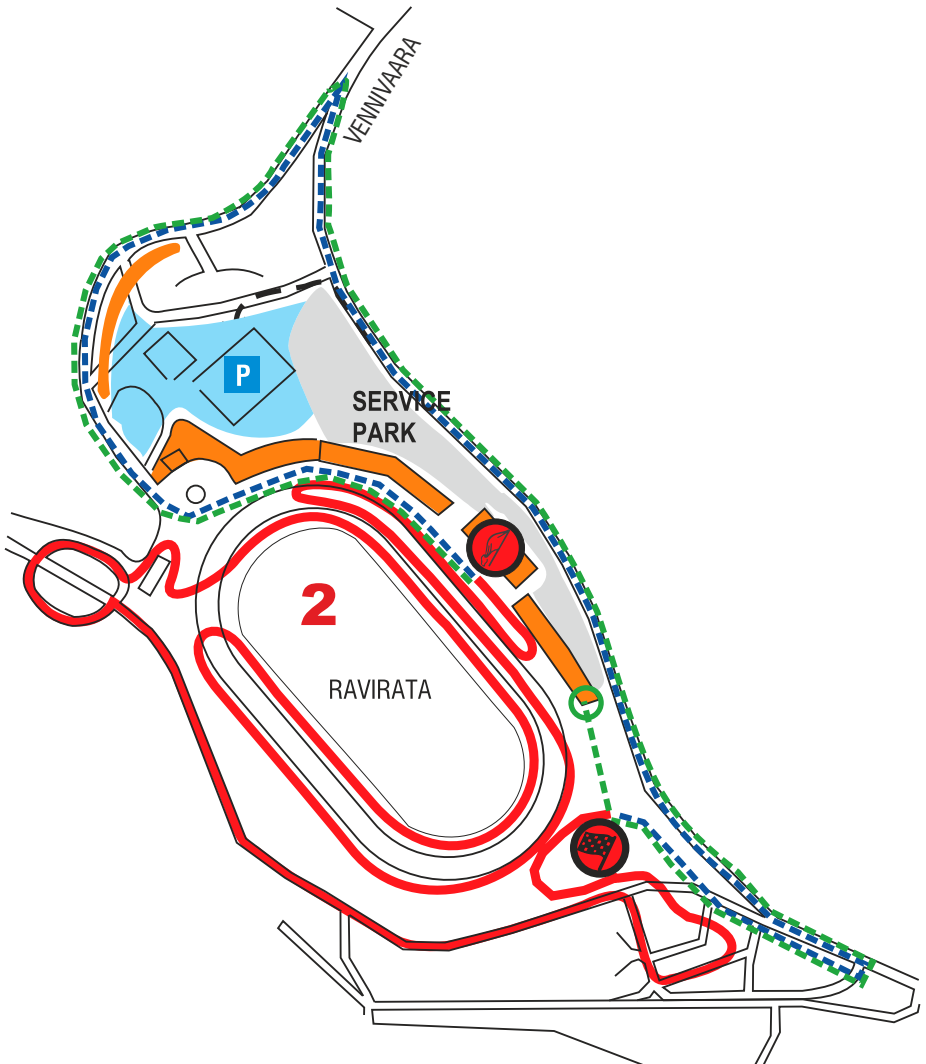
TC-1 AITAJÄRVI		Distance/matka		Leg/osa 1	Page/sivu
TC-2 MÄNTYVAARA 1		53,81 km		Section/jakso 1	4
Special Stage/erikoiskoe 1 AITAJÄRVI		Record/ennätys	Average Speed/keskinopeus		Time allowed/aika
			46,12 km/h		1 h 10 min
Distance/matka Total/koko Partial/osa		Direction/ajo-ohje		Information/reittimerkit	Dist. to go AT:lle
17,42	4,32	6	 5,05	 4	36,39
19,48	2,06	7	 2,99		34,33
22,47	2,99	8	 0,00	 SS/EK FINISH	31,34
22,80	0,33	9			31,01
23,15	0,35	10		 	30,66
39,92	16,77	11			13,89

TC-1 AITTAJÄRVI		Distance/matka		Leg/osa	1	Page/sivu
TC-2 MÄNTYVAARA 1		53,81 km		Section/jakso	1	5
Special Stage/erikoiskoe		Record/ennätys		Average Speed/keskinopeus		Time allowed/aika
				46,12 km/h		1 h 10 min
Distance/matka Total/koko Partial/osa		Direction/ajo-ohje		Information/reittimerkit		Dist. to go AT:lle
42,7	2,78	12			78	11,11
43,38	0,68	13			78	10,43
43,82	0,44	14			78	9,99
43,94	0,12	15			78	9,87
44,04	0,10	16			78	9,77
44,23	0,19	17			78	9,58

TC-1 AITTAJÄRVI		Distance/matka	Leg/osa	Page/sivu
TC-2 MÄNTYVAARA 1		53,81 km	Section/jakso 1	6
Special Stage/erikoiskoe	Record/ennätys	Average Speed/keskinopeus	Time allowed/aika	
		46,12 km/h	1 h 10 min	
Distance/matka		Direction/ajo-ohje	Information/reittimerkit	Dist. to go AT:lle
Total/koko	Partial/osa			
44,39	0,12	 18		9,46
44,46	0,11	 19		9,35
44,56	0,10	 20		9,25
49,06	4,50	 21		4,75
51,61	2,55	 22		2,20
53,21	1,60	 23		0,60

TC-1 AITTAJÄRVI		Distance/matka		Leg/osa 1	Page/sivu
TC-2 MÄNTYVAARA 1		53,81 km		Section/jakso 1	7
Special Stage/erikoiskoe		Record/ennätys		Average Speed/keskinopeus	
				46,12 km/h	
				Time allowed/aika	
				1 h 10 min	
Distance/matka Total/koko Partial/osa		Direction/ajo-ohje		Information/reittimerkit	
Dist. to go AT:lle					
53,81	0,60		 TC/AT	0,00	
		24			
54,11	0,30		 		
		25	SS/EK START/LÄHTÖ		

- SPECIAL STAGE
ERIKOISKOE
- - - EVACUATION ROUTE
EVAKUOINTIREITTI
- - - RECONNAISSANCE ROUTE
TUTUSTUMISKIERTOREITTI
- - - ALTERNATIVE ROUTE
KIERTOREITTI
- PAGE 9
BOX 12



SS 2 MÄNTYVAARA 1

Distance/matka
1,89 km

Leg/osa **1**
Section/jakso **1**

Page/sivu
7A

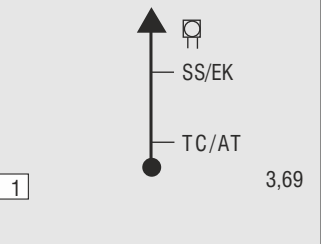

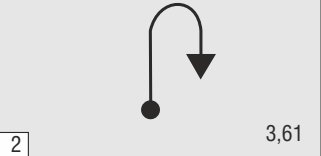

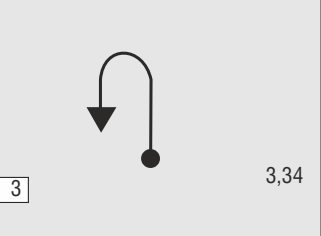

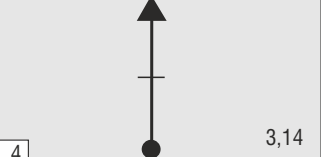

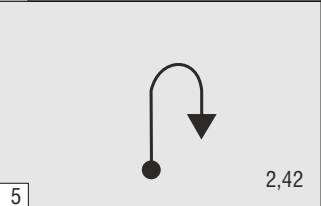



ALTERNATIVE ROUTE

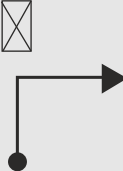

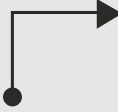

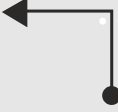







Average Speed/keskinopeus
11,34 km/h

Time allowed/aika
10 min

ALTERNATIVE ROUTE / KIERTOREITTI

ALTERNATIVE ROUTE / KIERTOREITTI

TC-2 MÄNTYVAARA 1		Distance/matka	Leg/osa 1	Page/sivu
TC-2A REGROUPING		4,04 km	Section/jakso 1	8
Special Stage/erikoiskoe 2 MÄNTYVAARA 1		Record/ennätys	Average Speed/keskinopeus	Time allowed/aika
			24,24 km/h	10 min
Distance/matka Total/koko Partial/osa		Direction/ajo-ohje	Information/reittimerkit	Dist. to go AT:lle
0,00	0,00	 <p>3,69</p>	 <p>SS/EK START/LÄHTÖ</p>	4,04
0,08	0,08	 <p>3,61</p>		3,96
0,35	0,27	 <p>3,34</p>		3,69
0,55	0,20	 <p>3,14</p>	 <p>JUMP HYPPY</p>	3,49
1,27	0,72	 <p>2,42</p>		2,77
2,27	1,00	 <p>1,42</p>		1,77

TC-2 MÄNTYVAARA 1		Distance/matka	Leg/osa 1	Page/sivu
TC-2A REGROUPING		4,04 km	Section/jakso 1	9
Special Stage/erikoiskoe	Record/ennätys	Average Speed/keskinopeus	Time allowed/aika	
2 MÄNTYVAARA 1		24,24 km/h	10 min	
Distance/matka		Direction/ajo-ohje	Information/reittimerkit	Dist. to go AT:lle
Total/koko	Partial/osa			
2,57	0,30	 7 1,12		1,47
3,22	0,65	 8 0,47		0,82
3,29	0,07	 9 0,4		0,75
3,69	0,40	 10 0,00		0,35
3,94	0,25	 11		0,10
4,04	0,10	 12	 TC/AT	0,00
		SEE PAGE / KATSO SIVU 9A		

SERVICE PARK A

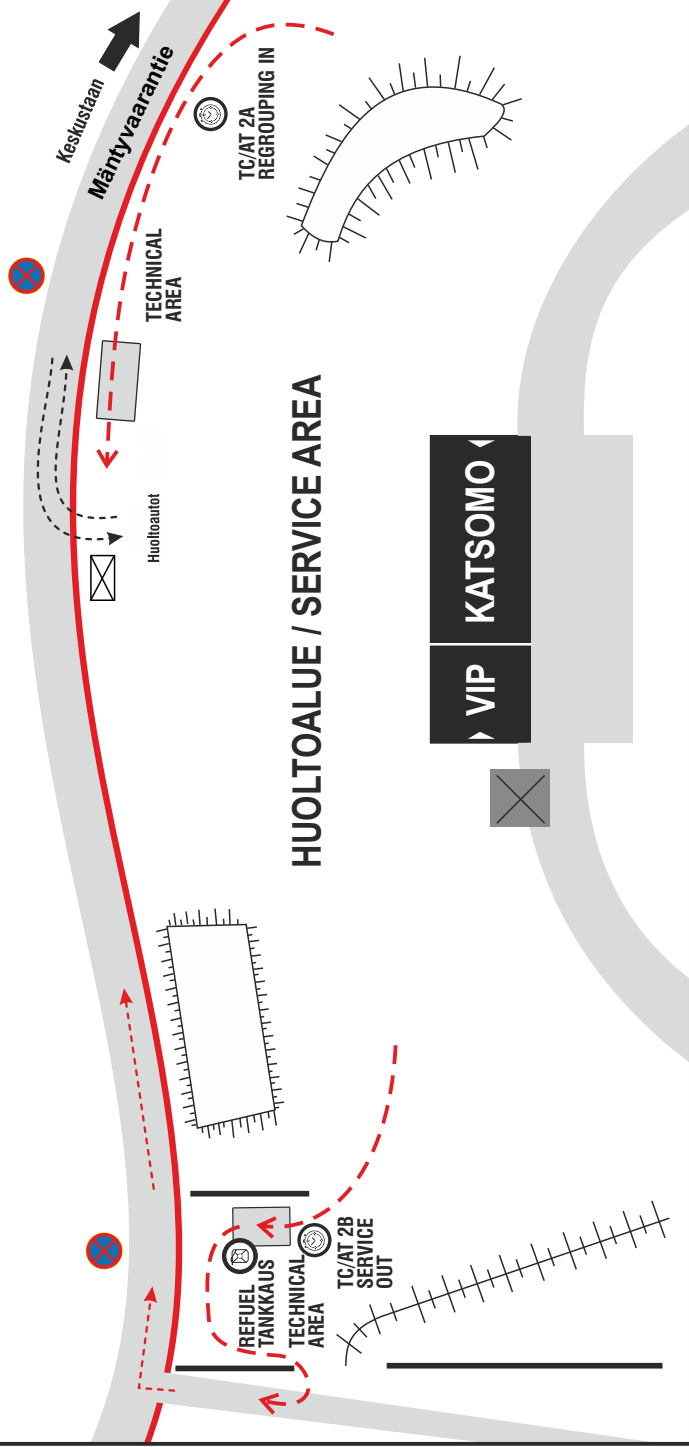
**MÄNTYVAARA
RAVIRATA**




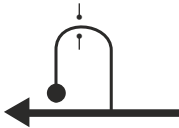
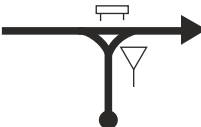


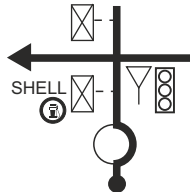


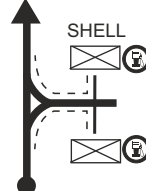


TIME IN SERVICE
AREA
HUOLTOAIKA



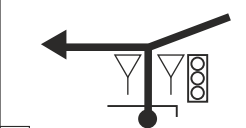
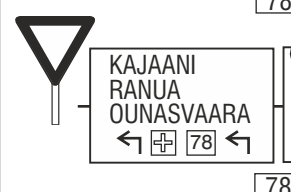
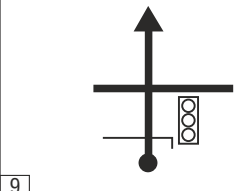
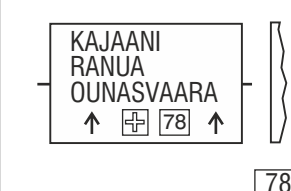
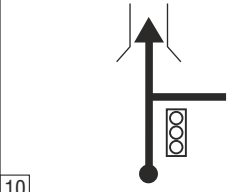
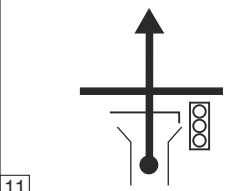
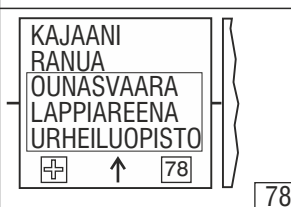
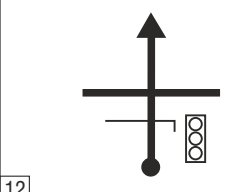
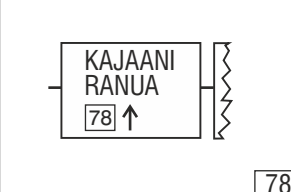
30 min.





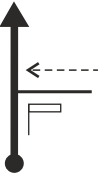



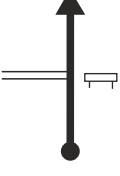

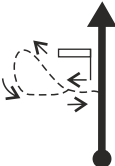


FLEXI SERVICE

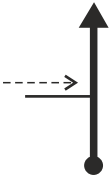
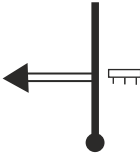





PAGE
SIVU
9A



TC-2B SERVICE OUT		Distance/matka	Leg/osa	Page/sivu								
TC-3 SIIKAKÄMÄ KIVALO		53,65 km	Section/jakso 2	10								
Special Stage/erikoiskoe	Record/ennätys	Average Speed/keskinopeus	Time allowed/aika									
		45,98 km/h	1 h 10min									
Distance/matka		Direction/ajo-ohje	Information/reittimerkit	Dist. to go AT:lle								
Total/koko	Partial/osa											
0,00	0,00		 TC/AT START 2 Leg 2  TECHNICAL AREA REFUEL/TANKKAUS	53,65								
0,08	0,08			53,57								
1,51	1,43		 	52,14								
4,06	2,55		 REFUEL/TANKKAUS SHELL  <table border="1" data-bbox="716 973 918 1069"> <tr><td>↑</td><td>VIIRIKKANGAS</td></tr> <tr><td>→</td><td>4/ KEMI</td></tr> <tr><td>←</td><td>E75/ KESKUSTA</td></tr> </table>	↑	VIIRIKKANGAS	→	4/ KEMI	←	E75/ KESKUSTA	49,59		
↑	VIIRIKKANGAS											
→	4/ KEMI											
←	E75/ KESKUSTA											
7,16	3,10		REFUEL/TANKKAUS SHELL EROTTAJA 	46,49								
7,96	0,80		<table border="1" data-bbox="683 1356 884 1484"> <tr><td>MUONIO</td><td>↗</td></tr> <tr><td>PELLO</td><td>↗</td></tr> <tr><td>KAJAANI</td><td>↗</td></tr> <tr><td>OUNASVAARA</td><td>↗</td></tr> </table>	MUONIO	↗	PELLO	↗	KAJAANI	↗	OUNASVAARA	↗	45,69
MUONIO	↗											
PELLO	↗											
KAJAANI	↗											
OUNASVAARA	↗											

TC-2B SERVICE OUT		Distance/matka	Leg/osa	Page/sivu
TC-3 SIIKAKÄMÄ KIVALO		53,65 km	Section/jakso 2	11
Special Stage/erikoiskoe	Record/ennätys	Average Speed/keskinopeus	Time allowed/aika	
		45,98 km/h	1 h 10min	
Distance/matka Total/koko Partial/osa		Direction/ajo-ohje	Information/reittimerkit	Dist. to go AT:lle
8,17	0,21	 7	 78	45,48
8,27	0,10	 8	 78	45,38
8,56	0,29	 9	 78	45,09
8,68	0,12	 10		44,97
9,12	0,44	 11	 78	44,53
9,80	0,68	 12	 78	43,85

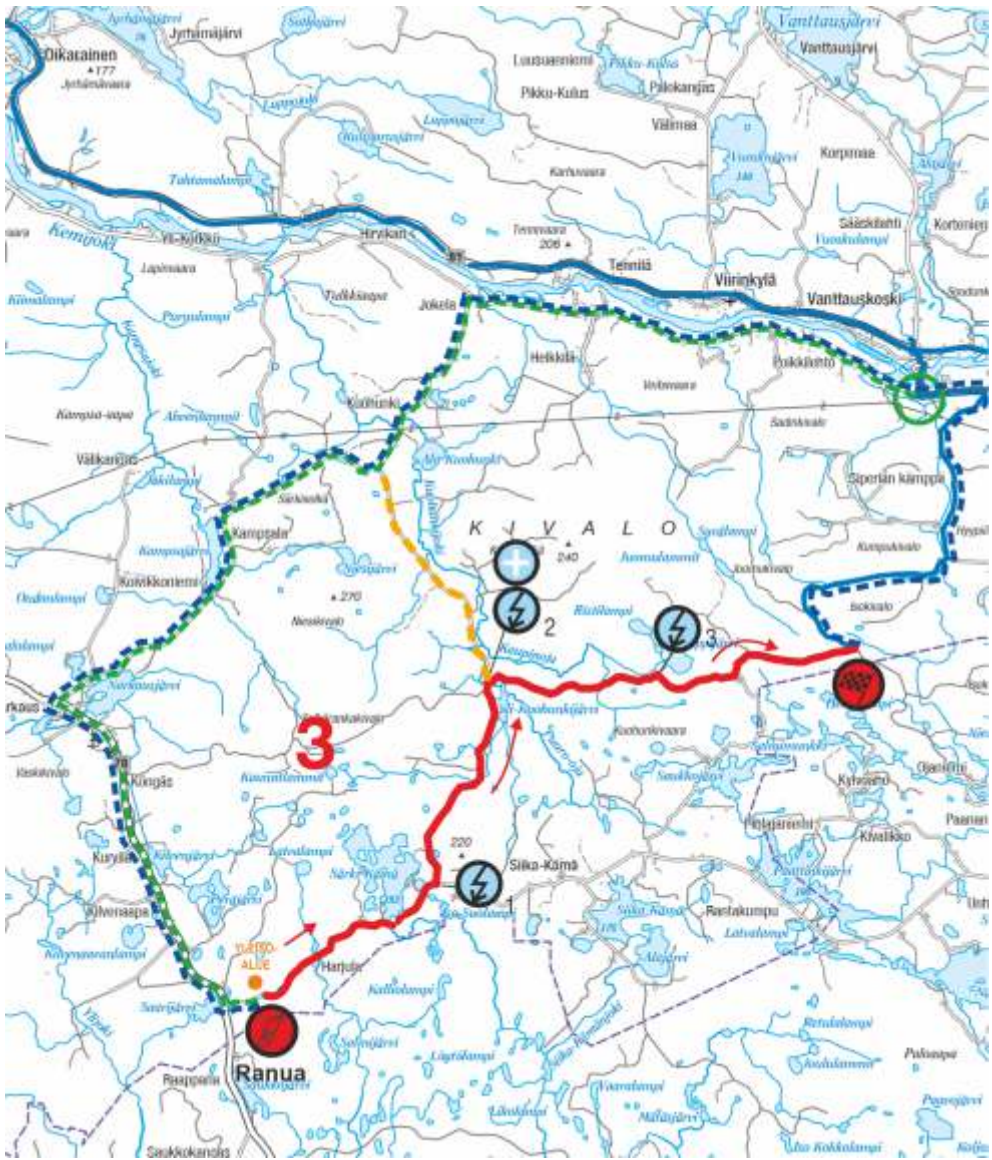
TC-2B SERVICE OUT		Distance/matka		Leg/osa	Page/sivu
TC-3 SIIKAKÄMÄ KIVALO		53,65 km		Section/jakso	12
Special Stage/erikoisalue		Record/ennätys		Average Speed/keskinopeus	
				Time allowed/aika	
				1 h 10min	
Distance/matka		Direction/ajo-ohje		Information/reittimerkit	
Total/koko	Partial/osa			Dist. to go AT:lle	
12,58	2,78	13		TERVOLA 72 	41,07
21,80	9,22	14		KONTTUKAIRANTIE 	31,85
29,35	7,55	15		KUUSISELÄNTIE SS/EK 1/6 FINISH 	24,3
34,93	5,58	16		VÄLJOKI 12 	18,72
42,05	7,12	17		JOKELA 20 	11,6
43,55	1,50	18		SEURANMUTKA  REFUEL TANKKAUS NARKAUS 	10,1

TC-2B SERVICE OUT		Distance/matka		Leg/osa	Page/sivu
TC-3 SIIKAKÄMÄ KIVALO		53,65 km		Section/jakso	13
Special Stage/erikoiskoe		Record/ennätys		Average Speed/keskinopeus	
				Time allowed/aika	
				45,98 km/h	
				1 h 10min	
Distance/matka		Direction/ajo-ohje		Information/reittimerkit	
Total/koko	Partial/osa			Dist. to go AT:lle	
45,19	1,64	19		SS/EK 7 FINISH	78
53,15	7,96	20		13 SIIKAKÄMÄ 	0,50
53,65	0,50	21		 TC/AT	0,00
53,76	0,11	22		 EVA SS/EK START/LÄHTÖ	

SS / EK 3
SIIKAKÄMÄ KIVALO

26,03 km

- SPECIAL STAGE ERIKOISKOEE
 - - - EVACUATION ROUTE EVAKUOINTIREITTI
 - - - RECONNAISSANCE ROUTE TUTUSTUMISKIERTOREITTI
 - - - ALTERNATIVE ROUTE KIERTOREITTI
- O PAGE 15
BOX 11



SS 3 SIIKAKÄMÄ KIVALO

Distance/matka
58,59 km

Leg/osa **1**
Section/jakso **2**

Page/sivu
13A

ALTERNATIVE ROUTE

Average Speed/keskinopeus
50,22 km/h

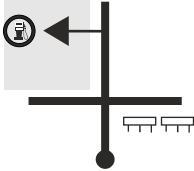

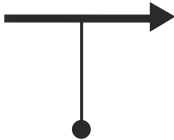
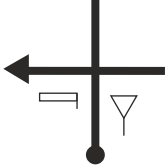

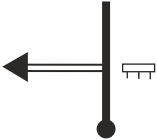


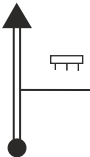




Time allowed/aika
1h

ALTERNATIVE ROUTE / KIERTOREITTI

ALTERNATIVE ROUTE / KIERTOREITTI

TC-3- SIIKAKÄMÄ KIVALO		Distance/matka		Leg/osa	Page/sivu
TC-4 KAIHUAVAARA		53,91 km		Section/jakso	14
Special Stage/erikoiskoe		Record/ennätys	Average Speed/keskinopeus		Time allowed/aika
3 SIIKAKÄMÄ KIVALO				46,21 km/h	
Distance/matka		Direction/ajo-ohje	Information/reittimerkit	Dist. to go AT:lle	
Total/koko	Partial/osa				
0,00	0,00			53,91	
7,40	7,40			46,51	
14,42	7,02			39,49	
19,94	5,52			33,97	
23,23	3,29			30,68	
25,65	2,42			28,26	

TC-3- SIIKAKÄMÄ KIVALO		Distance/matka	Leg/osa	Page/sivu
TC-4 KAIHUAVAARA		53,91 km	Section/jakso 2	15
Special Stage/erikoiskoe	Record/ennätys	Average Speed/keskinopeus	Time allowed/aika	
3 SIIKAKÄMÄ KIVALO		46,21 km/h	1 h 10min	
Distance/matka		Direction/ajo-ohje	Information/reittimerkit	Dist. to go AT:lle
Total/koko	Partial/osa			
26,03	0,38	<div style="text-align: center;"> </div>	<div style="text-align: center;"> </div>	27,88
		7 0,00		
26,64	0,61	<div style="text-align: center;"> </div>	<div style="text-align: center;"> </div>	27,27
		8		
33,36	6,72	<div style="text-align: center;"> </div>		20,55
		9		
39,25	5,89	<div style="text-align: center;"> </div>	<div style="text-align: center;"> </div>	14,66
		10	81	
41,23	1,98	<div style="text-align: center;"> </div>	<div style="text-align: center;"> </div>	12,68
		11		
42,77	1,54	<div style="text-align: center;"> </div>	<div style="text-align: center;"> </div>	11,14
		12		

TC-3- SIIKÄMÄ KIVALO		Distance/matka		Leg/osa	Page/sivu
TC-4 KAIHUAVAARA		53,91 km		Section/jakso	16
Special Stage/erikoiskoe		Record/ennätys		Average Speed/keskinopeus	
				Time allowed/aika	
				46,21 km/h	
				1 h 10min	
Distance/matka Total/koko Partial/osa		Direction/ajo-ohje		Information/reittimerkit	
Dist. to go AT:lle					
42,87	0,10	13		REMOTE SERVICE  REFUEL / TYRE / LIGHT TANKKAUS / FITTING ZONE SEE PAGE / KATSO SIVU 16A	11,04
43,18	0,31	14			10,73
43,26	0,08	15		Pirttikoskentie 	10,65
49,54	6,28	16		 	4,37
51,65	2,11	17			2,26
53,91	2,26			 TC/AT	
53,97	0,06	18		 EVA SS/EK START/LÄHTÖ	0,00

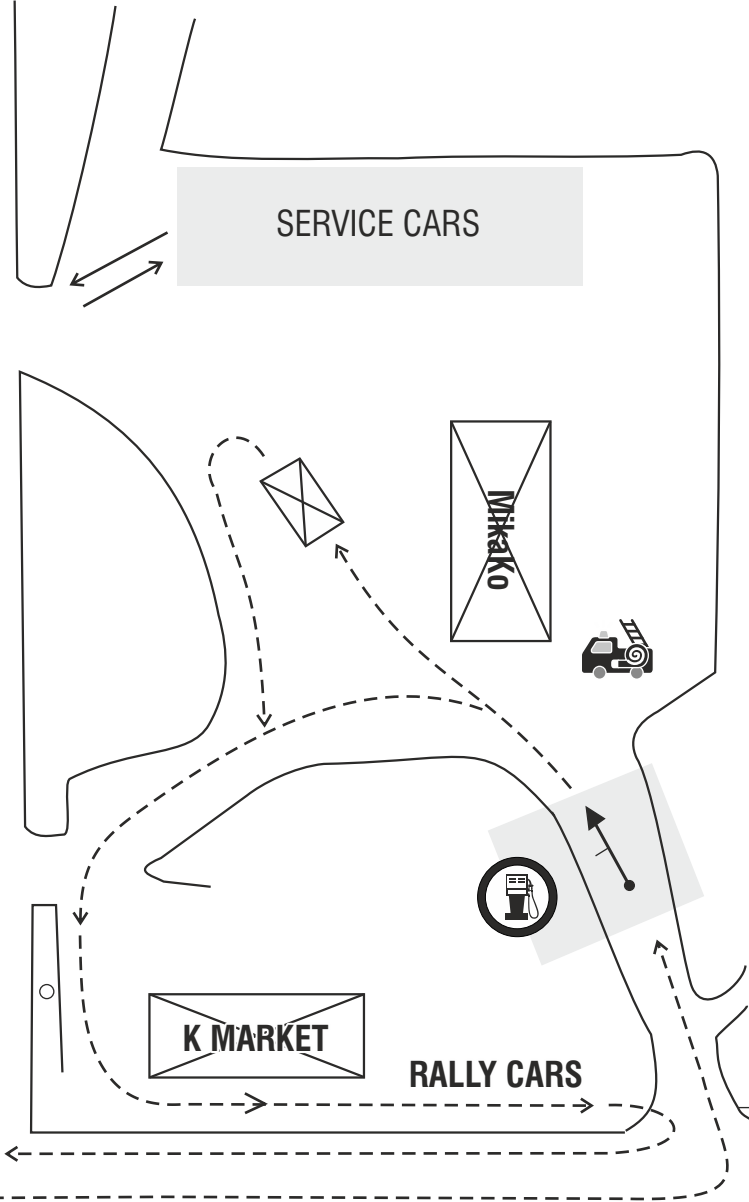
ROVANIEMI

SERVICE CARS

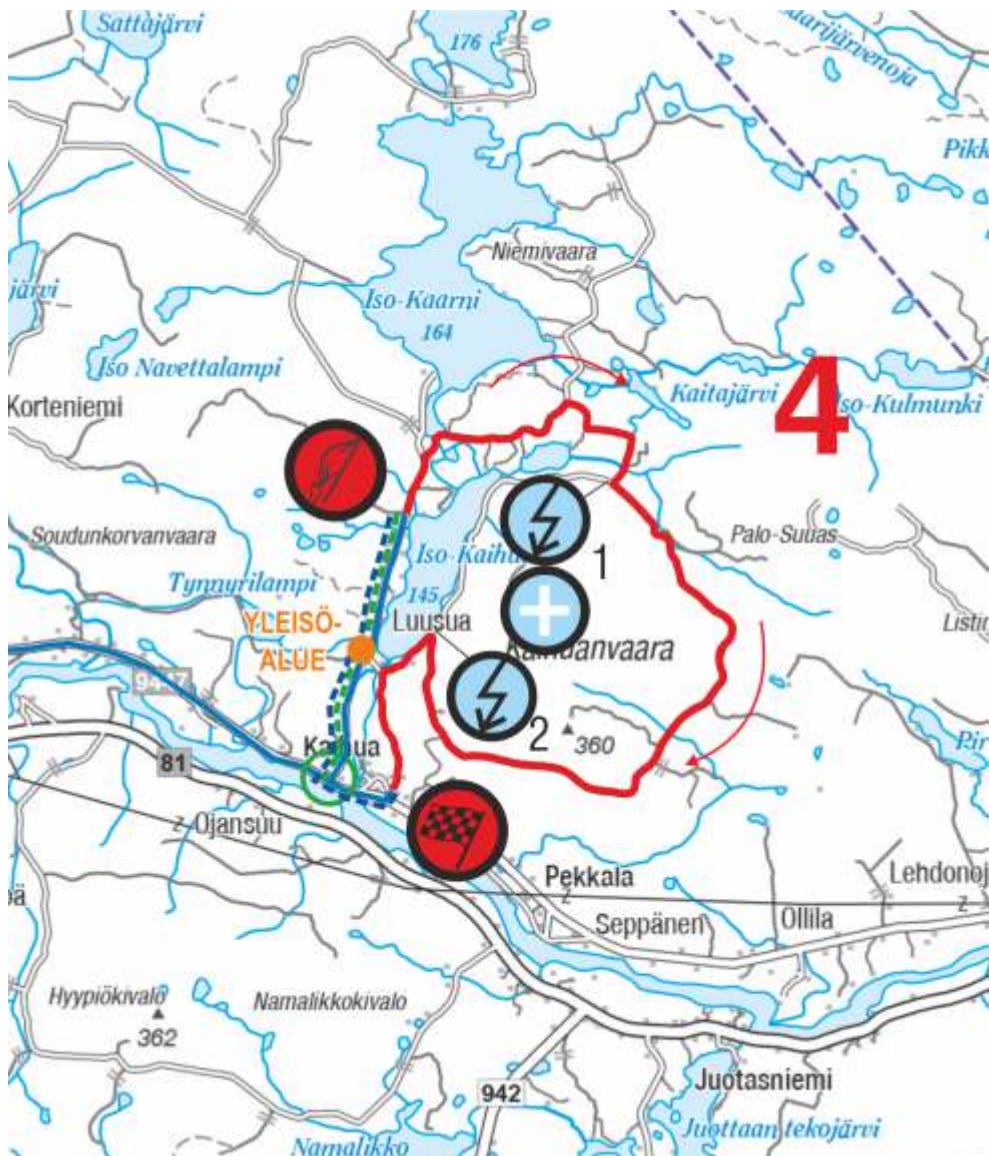


K MARKET

RALLY CARS





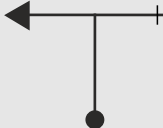



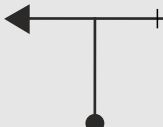


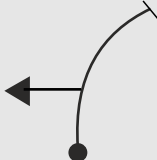



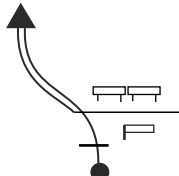


- SPECIAL STAGE
ERIKOISKOE
- - - EVACUATION ROUTE
EVAKUOINTIREITTI
- - - RECONNAISSANCE ROUTE
TUTUSTUMISKIERTOREITTI
- - - ALTERNATIVE ROUTE
KIERTOREITTI

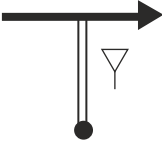

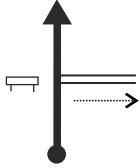
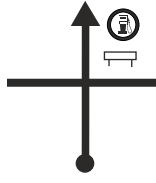

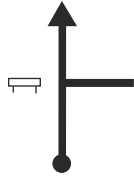

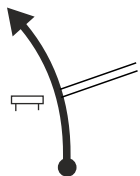


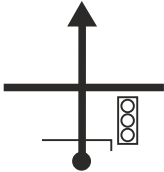
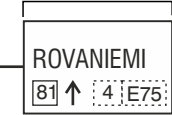
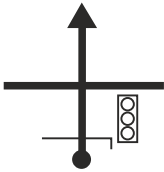

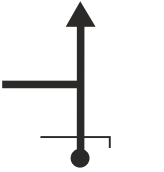

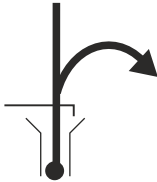



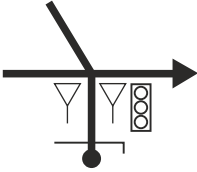

ALTERNATIVE ROUTE / KIERTOREITTI

ALTERNATIVE ROUTE / KIERTOREITTI

TC-4 KAIHUVAARA		Distance/matka	Leg/osa	Page/sivu
TC-5 MÄNTYVAARA 2		96 km	Section/jakso	17
Special Stage/erikoiskoe 4 KAIHUVAARA		Record/ennätys	Average Speed/keskinopeus	Time allowed/aika
			57,60 km/h	1 h 40min
Distance/matka Total/koko Partial/osa		Direction/ajo-ohje	Information/reittimerkit	Dist. to go AT:lle
0,00	0,00	 19,62	 SS/EK START/LÄHTÖ	96,00
0,98	0,98	 18,64	 	95,02
1,36	0,38	 18,26	 BRIDGE SILTA	94,64
1,50	0,14	 18,12	 	94,50
3,63	2,13	 15,99		92,37
5,22	1,59	 14,40		90,78

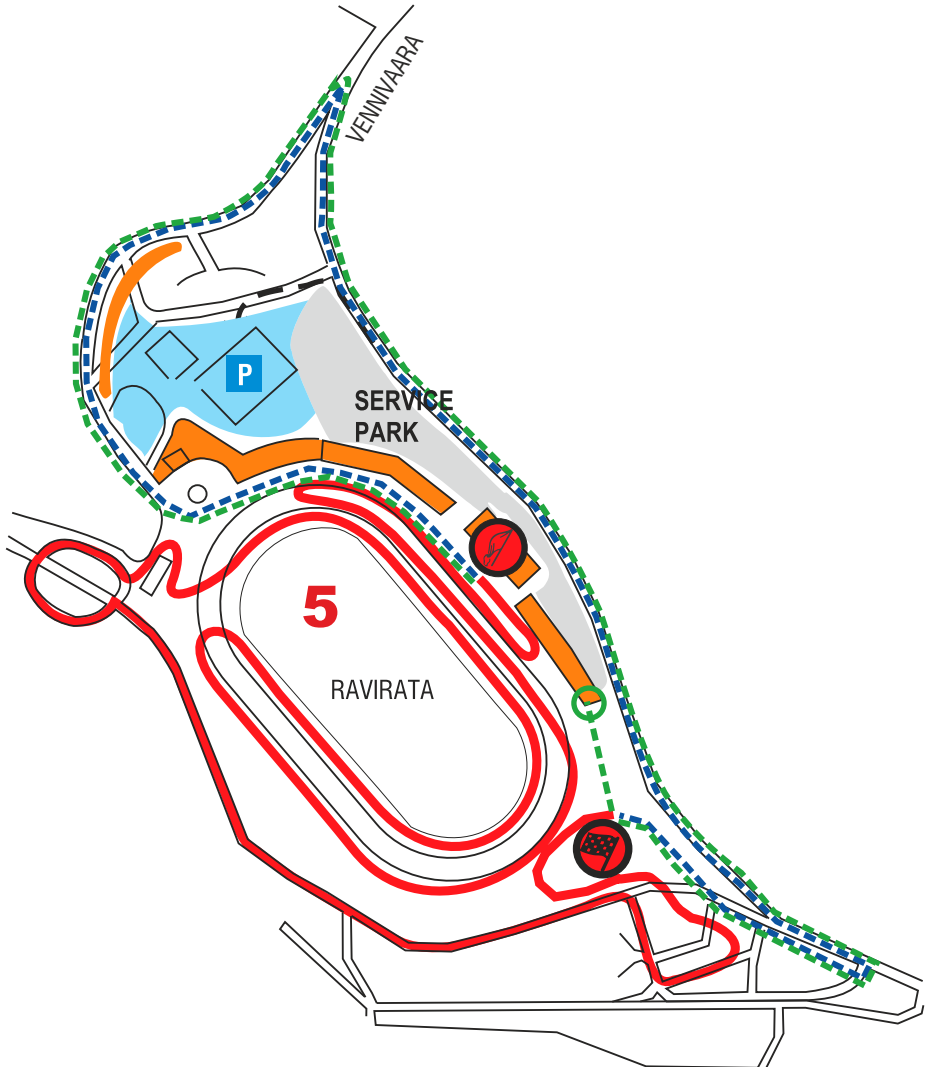
TC-4 KAIHUAVAARA		Distance/matka	Leg/osa	Page/sivu
TC-5 MÄNTYVAARA 2		96 km	Section/jakso 2	18
Special Stage/erikoiskoe		Record/ennätys	Average Speed/keskinopeus	
4 KAIHUAVAARA			57,60 km/h	
Distance/matka		Direction/ajo-ohje		Information/reittimerkit
Total/koko	Partial/osa			Dist. to go AT:lle
5,75	0,53	7	 13,87	 JUMP RYTKY 90,25
6,04	0,29	8	 13,58	  1  89,96
17,16	11,12	9	 2,46	  2 78,84
18,07	0,91	10	 1,55	 77,93
19,62	1,55	11	 0,00	 SS/EK FINISH MAALI 76,38
19,98	0,36	12		  76,02

TC-4 KAIHUVAARA		Distance/matka	Leg/osa	Page/sivu
TC-5 MÄNTYVAARA 2			96 km	Section/jakso 2
Special Stage/erikoiskoe		Record/ennätys	Average Speed/keskinopeus	Time allowed/aika
			57,60 km/h	1 h 40min
Distance/matka Total/koko Partial/osa		Direction/ajo-ohje	Information/reittimerkit	Dist. to go AT:lle
20,10	0,12	 13	 9447	75,90
21,00	0,90	 14	KAARNIJÄRVI 7 SS/EK 4 START 9447	75,00
27,28	6,28	 15	VANTTAUSJÄRVI 19  REFUEL ONLY CLASS SM5 81	68,72
33,87	6,59	 16	VUOSKUJÄRVI 6 81	62,13
47,48	13,61	 17	Kunnarusjärventie 81	48,52
60,16	12,68	 18	PERMANTOKOSKI 6 81	35,84

TC-4 KAIHUVAARA		Distance/matka 96 km	Leg/osa 1	Page/sivu 20
TC-5 MÄNTYVAARA 2			Section/jakso 2	
Special Stage/erikoiskoe		Record/ennätys	Average Speed/keskinopeus 57,60 km/h	
		Time allowed/aika 1 h 40 min		
Distance/matka Total/koko Partial/osa		Direction/ajo-ohje	Information/reittimerkit	Dist. to go AT:lle
75,37	15,21	 19	 81	20,63
76,60	1,23	 20	 81	19,40
76,79	0,19	 21	 81	19,21
77,12	0,33	 22	 4 E75	18,88
78,71	1,59	 23	 4 E75	17,29
79,00	0,29	 24	 79	17,00

TC-4 KAIHUVAARA		Distance/matka		Leg/osa	Page/sivu
TC-5 MÄNTYVAARA 2		96 km		Section/jakso	21
Special Stage/erikoiskoe		Record/ennätys		Average Speed/keskinopeus	
				57,60 km/h	
				Time allowed/aika	
				1 h 40min	
Distance/matka Total/koko Partial/osa		Direction/ajo-ohje		Information/reittimerkit	
Dist. to go AT:lle					
81,12	2,12	25			14,88
82,63	1,51	26			13,37
83,98	1,30	27			12,02
87,68	3,70	28			8,32
95,02	7,34	29			0,98
95,40	0,38	30			0,60

- SPECIAL STAGE
ERIKOISKOE
- - - EVACUATION ROUTE
EVAKUOINTIREITTI
- - - RECONNAISSANCE ROUTE
TUTUSTUMISKIERTOREITTI
- - - ALTERNATIVE ROUTE
KIERTOREITTI
- PAGE 24
BOX 12



SS 5 MÄNTYVAARA 2

Distance/matka
1,89 km

Leg/osa **1**
Section/jakso **2**

Page/sivu
22A

ALTERNATIVE ROUTE

Average Speed/keskinopeus
11,34 km/h

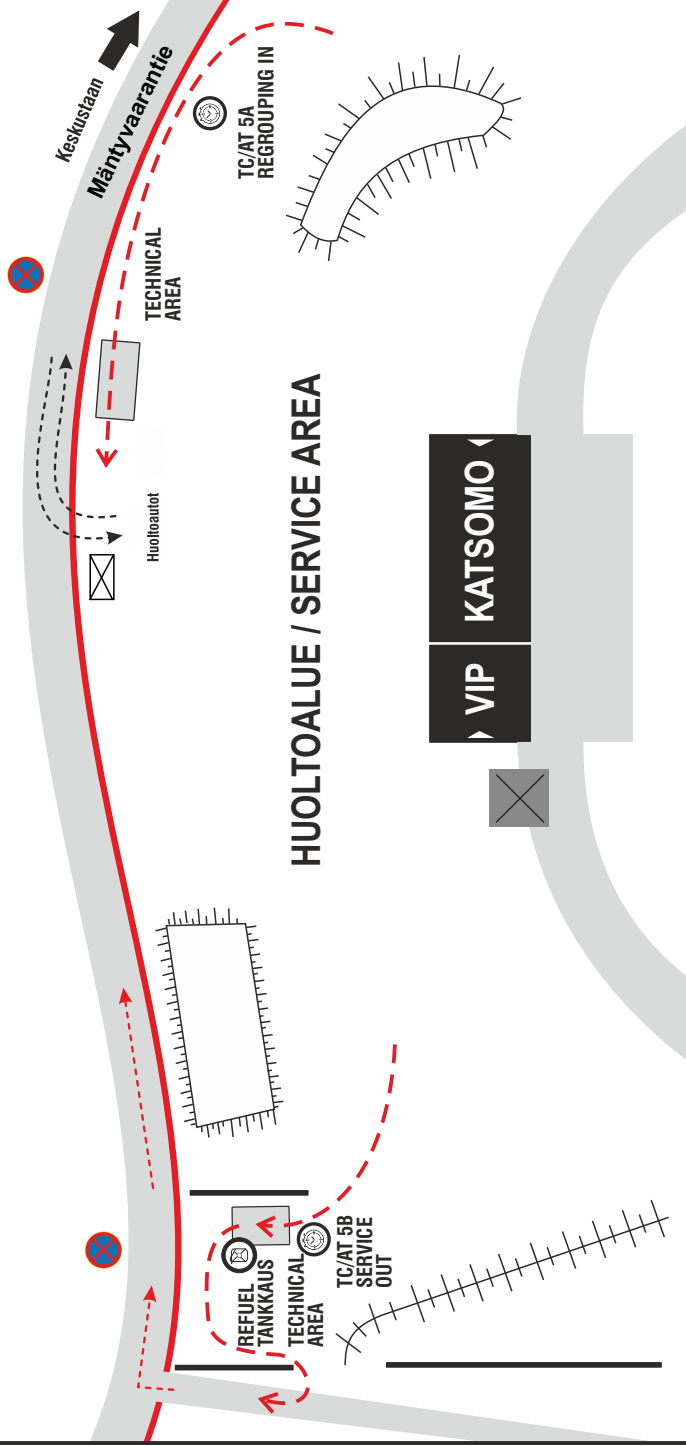
Time allowed/aika
10 min

ALTERNATIVE ROUTE / KIERTOREITTI

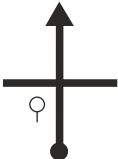





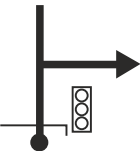

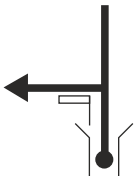

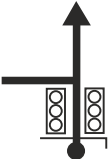
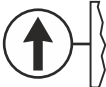
ALTERNATIVE ROUTE / KIERTOREITTI

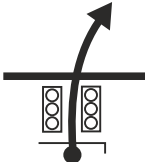

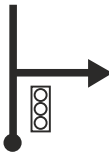
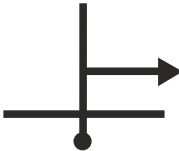
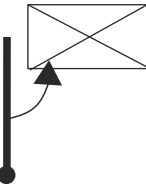



TC-5 MÄNTYVAARA 2		Distance/matka	Leg/osa	Page/sivu
TC-5A SERVICE IN		4,04 km	Section/jakso 2	23
Special Stage/erikoiskoe	Record/ennätys	Average Speed/keskinopeus	Time allowed/aika	
5 MÄNTYVAARA 2		24,24 km/h	10 min	
Total/koko	Partial/osa	Direction/ajo-ohje	Information/reittimerkit	Dist. to go AT:lle
0,00	0,00	 1 3,69	 SS/EK START/LÄHTÖ	4,04
0,08	0,08	 2 3,61		3,96
0,35	0,27	 3 3,34		3,69
0,55	0,20	 4 3,14	 JUMP HYPPY	3,49
1,27	0,72	 5 2,42		2,77
2,27	1,00	 6 1,42		1,77

TC-5 MÄNTYVAARA 2		Distance/matka		Leg/osa	Page/sivu
TC-5A SERVICE IN		4,04 km		Section/jakso	24
Special Stage/erikoiskoe		Record/ennätys	Average Speed/keskinopeus		Time allowed/aika
5 MÄNTYVAARA 2				24,24 km/h	
Distance/matka		Direction/ajo-ohje		Information/reittimerkit	
Total/koko	Partial/osa			Dist. to go AT:lle	
2,57	0,30	7	 1,12		1,47
3,22	0,65	8	 0,47		0,82
3,29	0,07	9	 0,4		0,75
3,69	0,40	10	 0,00	SS/EK FINISH MAALI	0,35
3,94	0,25	11			0,10
4,04	0,10	12		TC/AT SEE PAGE / KATSO SIVU 24A SERVICE AREA	0,00



TC-5B SERVICE OUT		Distance/matka	Leg/osa	Page/sivu
TC-5C FINISH Leg 1 Parc Fermé		7,68 km	Section/jakso	25
Special Stage/erikoiskoe	Record/ennätys	Average Speed/keskinopeus	Time allowed/aika	20 min
Distance/matka Total/koko	Partial/osa	Direction/ajo-ohje	Information/reittimerkit	Dist. to go AT:lle
0,00	0,00	 1	TC/AT TECNICAL AREA OUT	7,68
0,08	0,08	 2		7,60
1,51	1,43	 3	 	6,17
1,71	0,20	 4		5,97
2,42	0,71	 5	 	5,26
3,56	1,14	 6		4,12

TC-5B SERVICE OUT		Distance/matka		Leg/osa	Page/sivu
TC-5C FINISH Leg 1 Parc Fermé		7,68 km		Section/jakso	26
Special Stage/erikoiskoe		Record/ennätys		Average Speed/keskinopeus	
				Time allowed/aika	
				23,04 km/h	
				20 min	
Distance/matka		Direction/ajo-ohje	Information/reittimerkit	Dist. to go AT:lle	
Total/koko	Partial/osa				
4,16	0,60	 7			3,52
5,04	0,88	 8			2,64
6,08	1,04	 9			1,60
6,29	0,21	 10			1,39
6,44	0,15	 11			1,24
7,08	0,64	 12			0,60

TC-5B SERVICE OUT		Distance/matka	Leg/osa	Page/sivu
TC-5C FINISH Leg 1 Parc Fermé		7,68 km	Section/jakso	27
Special Stage/erikoiskoe	Record/ennätys	Average Speed/keskinopeus	Time allowed/aika	20 min
Distance/matka Total/koko Partial/osa	Direction/ajo-ohje		Information/reittimerkit	Dist. to go AT:lle
7,21	0,13			0,47
		13		
7,36	0,15		KORKALONKATU	0,32
		14		
7,55	0,19		PEKANKATU	0,13
		15		
7,60	0,05			0,08
		16		
7,68	0,08		 FINISH Leg 1 PARC FERMÉ 1	0,00
		17		



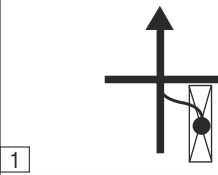
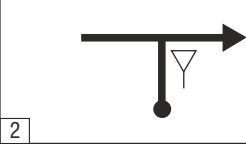

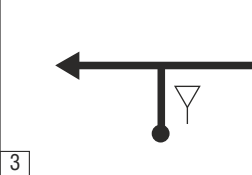

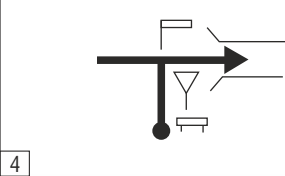

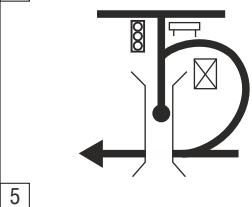

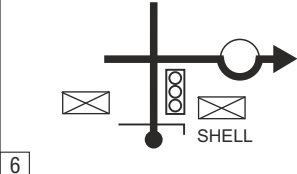
ARCTIC[®]
LAPLAND
RALLY
arctically.fi

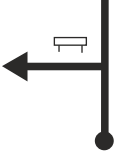




ROVANIEMI FINLAND
1.-3.2.2024



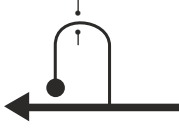

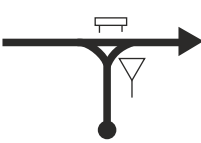

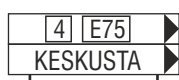
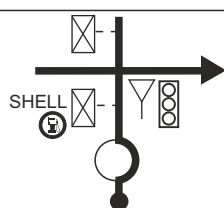



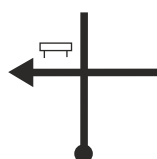

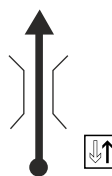



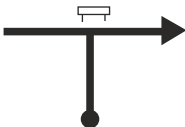

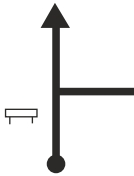

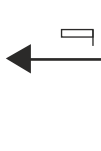





NEAFP

LEG 2

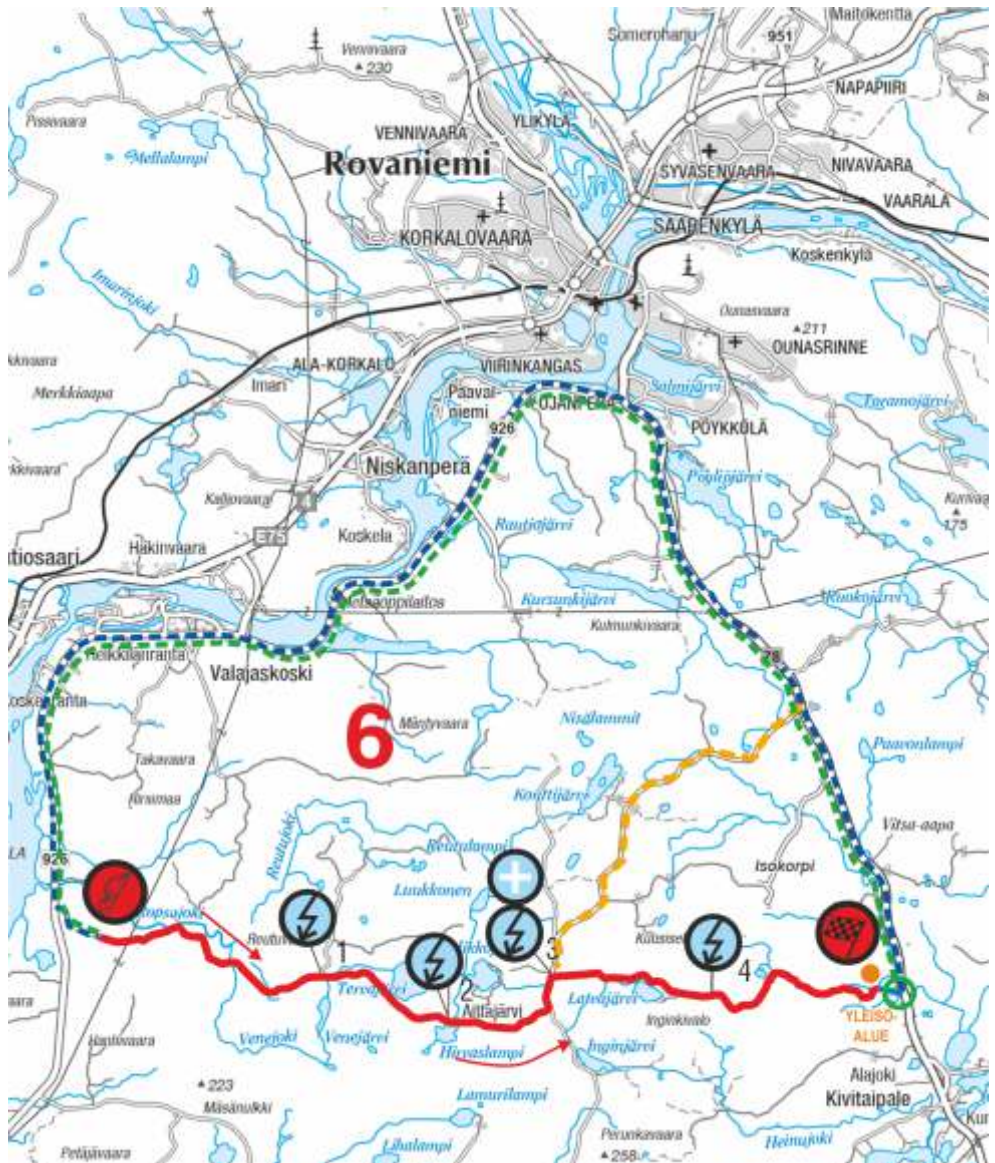
Parc Fermé Sampokeskus		Distance/matka	Leg/osa 2	Page/sivu								
TC-5D Start Leg 2 / Service out		7,72 km	Section/jakso 3	28								
Special Stage/erikoiskoe	Record/ennätys	Average Speed/keskinopeus	Time allowed/aika									
		7,72 km/h	1 h 00 min									
Distance/matka Total/koko Partial/osa		Direction/ajo-ohje	Information/reittimerkit	Dist. to go AT:lle								
0,00	0,00		PARC FERMÉ SAMPOKESKUS MAAKUNTAKATU	7,72								
0,15	0,15		 RUOKASENKATU	7,57								
0,45	0,30		 POROMIEHENTIE	7,27								
0,70	0,25		 <table border="1" data-bbox="728 925 918 1045"> <tr><td>←</td><td>IVALO</td></tr> <tr><td></td><td>KAJAANI</td></tr> <tr><td>→</td><td>KEMI</td></tr> <tr><td></td><td>KORKALOVAARA</td></tr> </table> HALLITUSKATU	←	IVALO		KAJAANI	→	KEMI		KORKALOVAARA	7,02
←	IVALO											
	KAJAANI											
→	KEMI											
	KORKALOVAARA											
0,80	0,10			6,92								
			<table border="1" data-bbox="845 1284 924 1316"> <tr><td>4</td><td>E75</td></tr> </table>	4	E75							
4	E75											
4,20	3,40		<table border="1" data-bbox="677 1356 873 1476"> <tr><td>MÄNTYVAARA</td></tr> <tr><td>LÄNSIKANGAS</td></tr> <tr><td>JÄASKELAINEN</td></tr> <tr><td>→</td></tr> </table>	MÄNTYVAARA	LÄNSIKANGAS	JÄASKELAINEN	→	3,52				
MÄNTYVAARA												
LÄNSIKANGAS												
JÄASKELAINEN												
→												

Parc Fermé Sampokeskus		Distance/matka	Leg/osa	Page/sivu
TC-5D Start Leg 2 / Service out		7,72 km	Section/jakso	29
Special Stage/erikoiskoe		Record/ennätys	Average Speed/keskinopeus	
			Time allowed/aika	
			7,72 km/h	
			1 h 00 min	
Distance/matka		Direction/ajo-ohje	Information/reittimerkit	Dist. to go AT:lle
Total/koko	Partial/osa			
6,75	2,55	 7		0,97
7,30	0,55	 8		0,42
7,72	0,42	 9	<p>SERVICE AREA SEE PAGE / KATSO SIVU 24A</p>	0,00

TC-5D SERVICE OUT		Distance/matka	Leg/osa 2	Page/sivu
TC-6 AITTAJÄRVI		26,86 km	Section/jakso 4	30
Special Stage/erikoiskoe	Record/ennätys	Average Speed/keskinopeus	Time allowed/aika	
		40,29 km/h	40 min	
Distance/matka Total/koko Partial/osa		Direction/ajo-ohje	Information/reittimerkit	Dist. to go AT:lle
0,00	0,00		 TC/AT	26,86
0,08	0,08		 TECHNICAL AREA REFUEL/TANKKAUS	26,78
1,51	1,43		 	25,35
4,06	2,55		 REFUEL/TANKKAUS SHELL  	22,8
11,92	7,86			14,94
13,63	1,71			13,23

TC-5D SERVICE OUT		Distance/matka		Leg/osa	2	Page/sivu
TC-6 AITAJÄRVI		26,86 km		Section/jakso	4	31
Special Stage/erikoiskoe		Record/ennätys		Average Speed/keskinopeus		Time allowed/aika
				40,29 km/h		40 min
Distance/matka Total/koko Partial/osa		Direction/ajo-ohje		Information/reittimerkit		Dist. to go AT:lle
14,23	0,60					12,63
		7			926	
16,09	1,86					10,77
		8			926	
24,98	8,89					1,88
		9				
26,86	1,88					0,00
		10				
26,99	0,13					
		11				

- SPECIAL STAGE
ERIKOISKOE
- - - EVACUATION ROUTE
EVAKUOINTIREITTI
- - - RECONNAISSANCE ROUTE
TUTUSTUMISKIERTOREITTI
- - - ALTERNATIVE ROUTE
KIERTOREITTI



SS 6 AITTAJÄRVI

Distance/matka

65,09 km

Leg/osa

2

Page/sivu

31A

Section/jakso

3

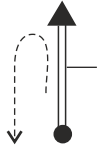

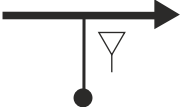




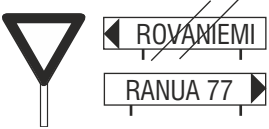

ALTERNATIVE ROUTE

Average Speed/keskinopeus

65,09 km/h

Time allowed/
aika









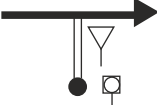



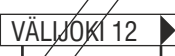
60 min

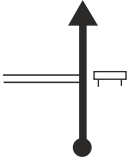

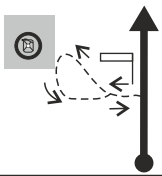

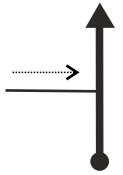
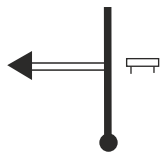





Distance/matka Total/koko Partial/osa		Direction/ajo-ohje	Information/reittimerkit	Dist. to go AT:lle
0,00	0,00		 TC/AT	65,09
0,18	0,18			64,91
10,93	10,75			54,16
23,98	13,05			41,11
40,75	16,77		PAGE SIVU 33 BOX RUUTU 10	24,34

ALTERNATIVE ROUTE / KIERTOREITTI

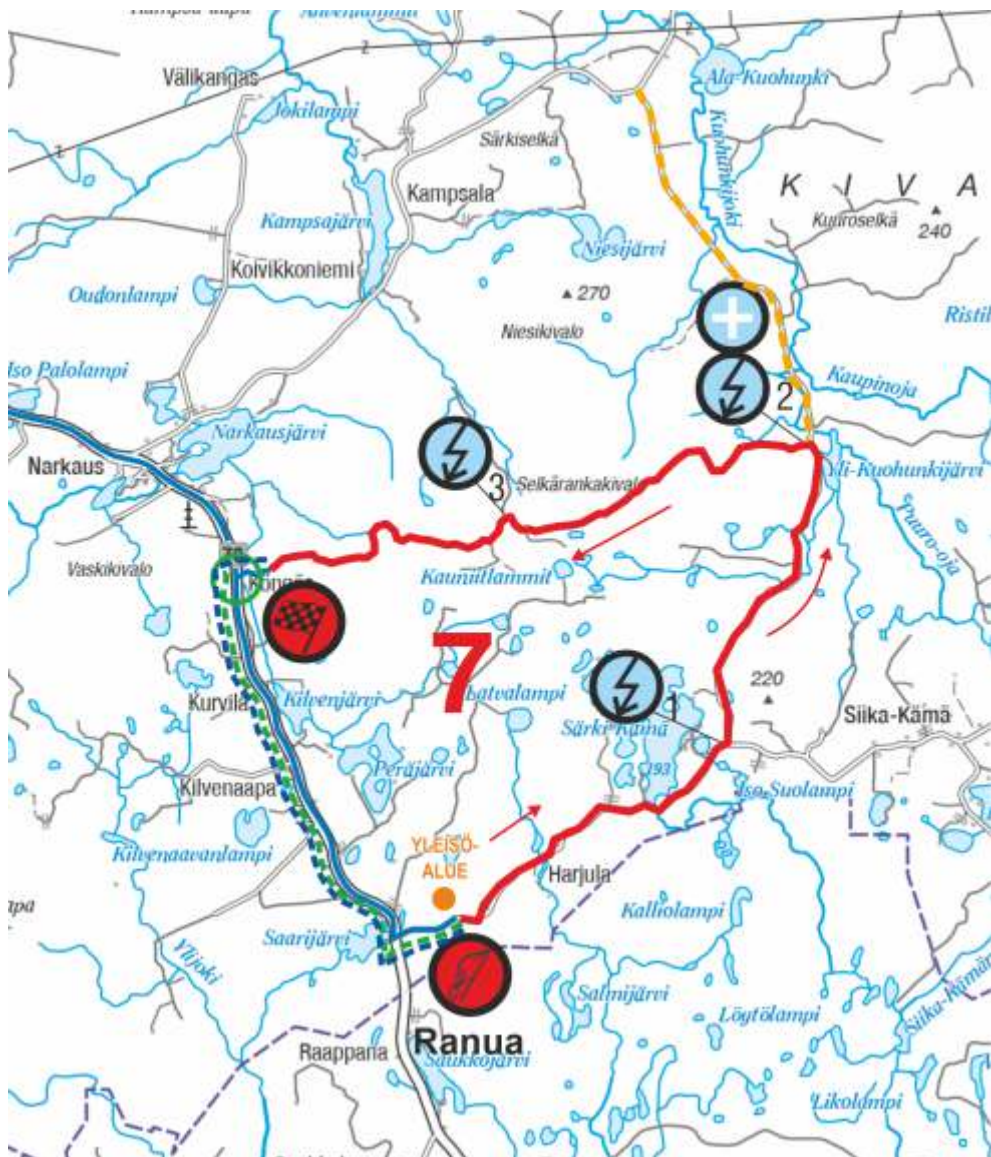
ALTERNATIVE ROUTE / KIERTOREITTI

TC-6 AITTAJÄRVI		Distance/matka	Leg/osa	Page/sivu
TC-7 SIIKAKÄMÄ		47,49 km	Section/jakso	32
Special Stage/erikoiskoe		Record/ennätys	Time allowed/aika	
6 AITTAJÄRVI		47,49 km/h	1h 00 min	
Distance/matka		Direction/ajo-ohje	Information/reittimerkit	Dist. to go AT:lle
Total/koko	Partial/osa			
0,00	0,00		 SS/EK START/LÄHTÖ	47,49
5,92	5,92			41,57
9,71	3,79			37,78
12,31	2,60			35,18
13,10	0,79			34,39

TC-6 AITTAJÄRVI		Distance/matka		Leg/osa	2	Page/sivu
TC-7 SIIKAKÄMÄ		47,49 km		Section/jakso	3	33
Special Stage/erikoiskoe		Record/ennätys		Average Speed/keskinopeus		Time allowed/aika
6 AITTAJÄRVI				47,49 km/h		1h 00 min
Distance/matka Total/koko Partial/osa		Direction/ajo-ohje		Information/reittimerkit		Dist. to go AT:lle
17,42	4,32	 6 5,05		 4		30,07
19,48	2,06	 7 2,99				28,01
22,47	2,99	 8 0,00		 SS/EK FINISH		25,02
22,80	0,33	 9				24,69
23,15	0,35	 10		  78		24,34
28,73	5,58	 11		 78		18,76

TC-6 AITTAJÄRVI		Distance/matka		Leg/osa	2	Page/sivu
TC-7 SIIKAKÄMÄ		47,49 km		Section/jakso	3	34
Special Stage/erikoisoe		Record/ennätys		Average Speed/keskinopeus		Time allowed/aika
				47,49 km/h		1h 00 min
Distance/matka Total/koko Partial/osa		Direction/ajo-ohje		Information/reittimerkit		Dist. to go AT:lle
35,85	7,12					11,64
		12			78	
37,35	1,50					10,14
		13			78	
38,99	1,64			SS/EK 7 FINISH		8,50
		14			78	
46,99	8,00					0,50
		15				
47,49	0,50					0,00
		16				
47,60	0,11					
		17				

- SPECIAL STAGE
ERIKOISKOE
- - - EVACUATION ROUTE
EVAKUOINTIREITTI
- - - RECONNAISSANCE ROUTE
TUTUSTUMISKIERTOREITTI
- - - ALTERNATIVE ROUTE
KIERTOREITTI



SS 7 SIIKAKÄMÄ

Distance/matka
45,72 km

Leg/osa **2**
Section/jakso **3**

Page/sivu
34A

ALTERNATIVE ROUTE

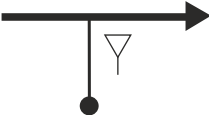

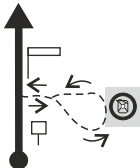

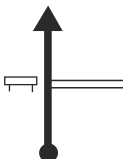







Average Speed/keskinopeus
39,19 km/h

Time allowed/aika
1 h 10 min

ALTERNATIVE ROUTE / KIERTOREITTI

ALTERNATIVE ROUTE / KIERTOREITTI






TC-7 SIIKAKÄMÄ		Distance/matka		Leg/osa	2	Page/sivu
TC-8 OUNASVAARA		64,12 km		Section/jakso	3	35
Special Stage/erikoiskoe		Record/ennätys		Average Speed/keskinopeus		Time allowed/aika
7 SIIKAKÄMÄ				54,96 km/h		1 h 10 min
Distance/matka		Direction/ajo-ohje		Information/reittimerkit		Dist. to go AT:lle
Total/koko	Partial/osa					
0,00	0,00	1		 SS/EK START/LÄHTÖ		64,12
7,40	7,40	2				56,72
14,13	6,73	3				49,99
21,67	7,54	4				42,45
26,00	4,33	5		 SS/EK FINISH MAALI		38,12
26,63	0,63	6				37,49

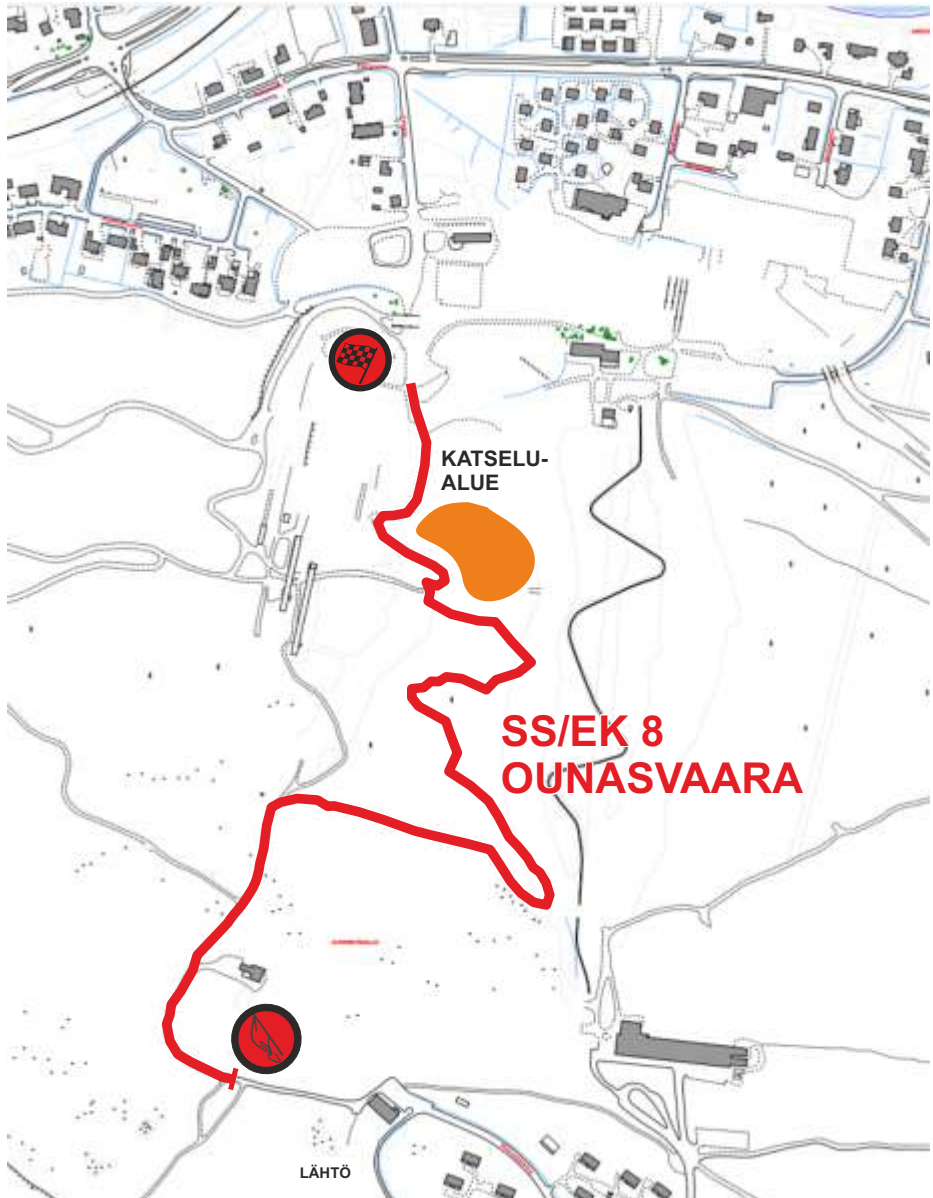
TC-7 SIIKAKÄMÄ		Distance/matka		Leg/osa	2	Page/sivu
TC-8 OUNASVAARA		64,12 km		Section/jakso	3	36
Special Stage/erikoiskoe		Record/ennätys		Average Speed/keskinopeus		Time allowed/aika
				54,96 km/h		1 h 10 min
Distance/matka Total/koko Partial/osa		Direction/ajo-ohje		Information/reittimerkit		Dist. to go AT:lle
26,90	0,27					37,22
		7			78	
28,54	1,64					35,58
		8			78	
30,04	1,50					34,08
		9			78	
37,12	7,08					27,00
		10			78	
42,70	5,58					21,42
		11			78	
50,25	7,55					13,87
		12			78	

TC-7 SIIKAKÄMÄ		Distance/matka		Leg/osa	2	Page/sivu
TC-8 OUNASVAARA		64,12 km		Section/jakso	3	37
Special Stage/erikoiskoe		Record/ennätys		Average Speed/keskinopeus		Time allowed/aika
				54,96 km/h		1 h 10 min
Distance/matka Total/koko Partial/osa		Direction/ajo-ohje		Information/reittimerkit		Dist. to go AT:lle
59,47	9,22			13	78	4,65
62,25	2,78			14		1,87
62,58	0,33			15		1,54
63,75	1,17			16		0,37
64,12	0,37			17		0,00
64,32	0,20			18		

SS / EK 8
OUNASVAARA

1,15 km

-  SPECIAL STAGE
ERIKOISKOE
 -  EVACUATION ROUTE
EVAKUOINTIREITTI
 -  RECONNAISSANCE ROUTE
TUTUSTUMISKIERTOREITTI
 -  ALTERNATIVE ROUTE
KIERTOREITTI
-  PAGE 39
BOX 12



SS 8 OUNASVAARA

Distance/matka

11,95 km

Leg/osa 2

Section/jakso 3

Page/sivu

37A



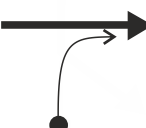
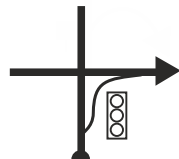

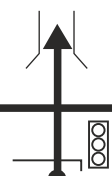

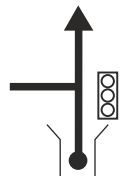

ALTERNATIVE ROUTE

Average Speed/keskinopeus

23,9 km/h

Time allowed/aika

30 min

Distance/matka Total/koko Partial/osa		Direction/ajo-ohje	Information/reittimerkit	Dist. to go AT:lle
0,00	0,00		 TC/AT	11,95
1,54	1,54		OUNASRINTEENTIE	10,41
1,92	0,38			10,03
2,65	0,73			9,30
3,14	0,49			8,81
3,31	0,17			8,64

ALTERNATIVE ROUTE / KIERTO REITTI

ALTERNATIVE ROUTE / KIERTO REITTI

SS 7 OUNASVAARA

Distance/matka

11,95 km

Leg/osa 2

Page/sivu

37B

Section/jakso 3

ALTERNATIVE ROUTE

Average Speed/keskinopeus

23,9 km/h

Time allowed/aika

30 min

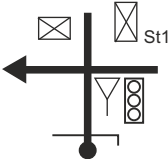
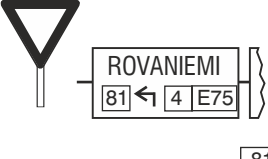
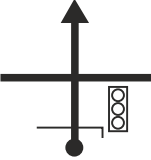
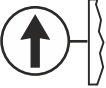


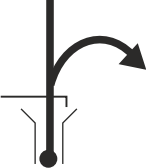

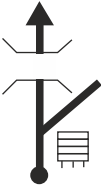

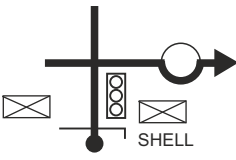

Distance/matka Total/koko Partial/osa		Direction/ajo-ohje	Information/reittimerkit	Dist. to go AT:lle
3,41	0,10			8,54
3,60	0,19			8,35
3,72	0,12			8,23
3,83	0,11			8,12
3,93	0,10			8,02
8,43	4,50			3,52

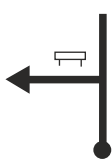




ALTERNATIVE ROUTE / Kiertoreitti

ALTERNATIVE ROUTE / Kiertoreitti

PAGE 39 BOX 12
SIVU RUUTU

TC-8 OUNASVAARA		Distance/matka		Leg/osa	2	Page/sivu
TC-8A REGROUPING IN		13,82 km		Section/jakso	3	38
Special Stage/erikoiskoe		Record/ennätys	Average Speed/keskinopeus		Time allowed/aika	
7 OUNASVAARA				27,64 km/h		30 min
Distance/matka		Direction/ajo-ohje		Information/reittimerkit		Dist. to go AT:lle
Total/koko	Partial/osa					
0,00	0,00					13,82
1,15	1,15					12,67
1,35	0,20					12,47
1,43	0,08					12,39
1,67	0,24					12,15
1,75	0,08					12,07

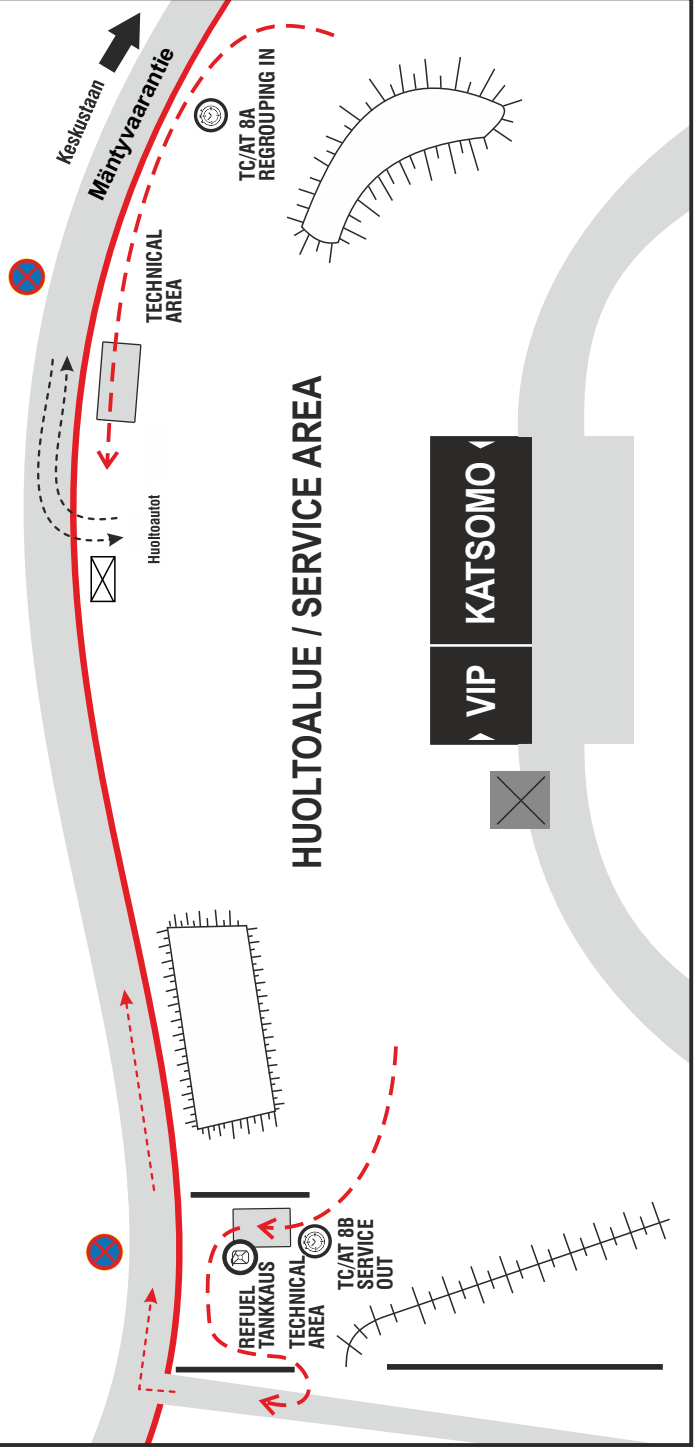
TC-8 OUNASVAARA		Distance/matka		Leg/osa	2	Page/sivu
TC-8A REGROUPING IN		13,82 km		Section/jakso	3	39
Special Stage/erikoiskoe		Record/ennätys		Average Speed/keskinopeus		Time allowed/aika
				27,64 km/h		30 min
Distance/matka Total/koko Partial/osa		Direction/ajo-ohje		Information/reittimerkit		Dist. to go AT:lle
2,50	0,75					11,32
		7			81	
3,73	1,23					10,09
		8			81	
3,92	0,19					9,90
		9			81	
4,25	0,33					9,57
		10			4 E75	
5,80	1,55					8,02
		11			4 E75	
10,30	4,50					3,52
		12				

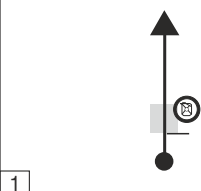


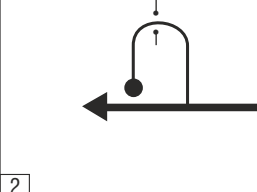
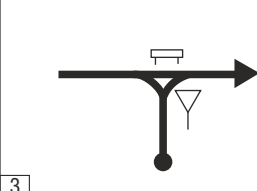


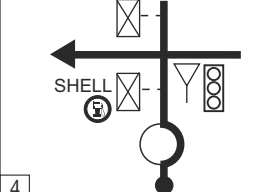


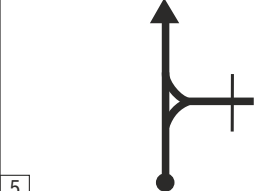

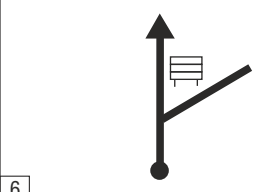
TC-8 OUNASVAARA		Distance/matka		Leg/osa	2	Page/sivu
TC-8A REGROUPING IN		13,82 km		Section/jakso	3	40
Special Stage/erikoiskoe		Record/ennätys		Average Speed/keskinopeus		Time allowed/aika
				27,64 km/h		30 min
Distance/matka Total/koko Partial/osa		Direction/ajo-ohje		Information/reittimerkit		Dist. to go AT:lle
12,85	2,55					0,97
		13				
13,40	0,55					0,42
		14				
13,82	0,42			SERVICE AREA SEE PAGE / 40A KATSO SIVU		0,00
		15				

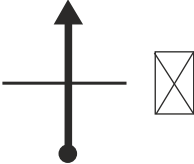
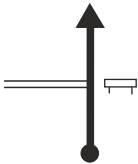
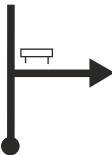
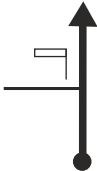
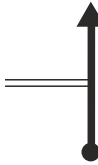

TIME IN SERVICE
AREA
HUOLTOAIKA

30 min.

FLEXI SERVICE

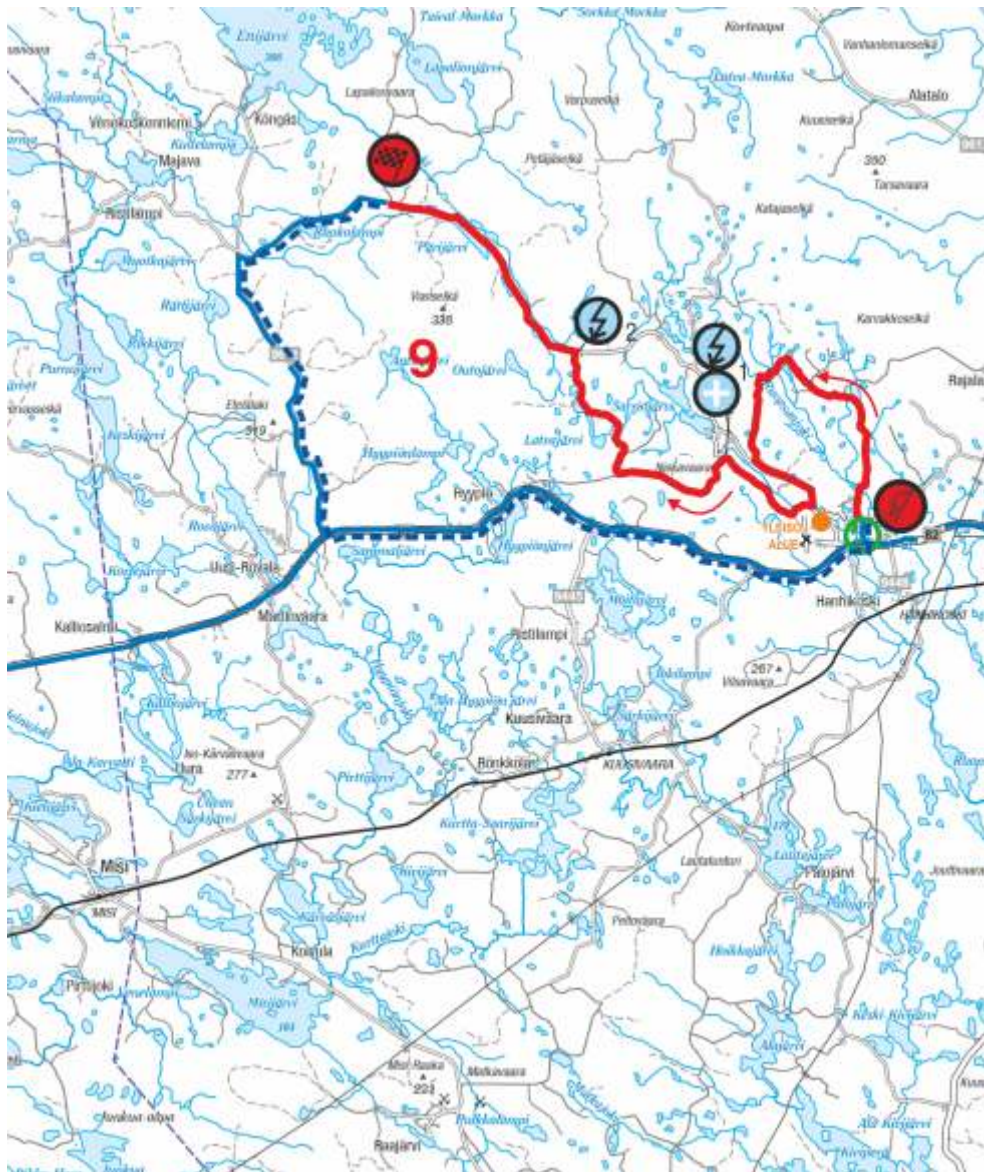


TC-8B SERVICE OUT		Distance/matka	Leg/osa 2	Page/sivu			
TC-9 SARRIOJÄRVI		83,23 km	Section/jakso 4	41			
Special Stage/erikoiskoe	Record/ennätys	Average Speed/keskinopeus	Time allowed/aika				
		49,94 km/h	1 h 40 min				
Distance/matka		Direction/ajo-ohje	Information/reittimerkit	Dist. to go AT:lle			
Total/koko	Partial/osa						
0,00	0,00		 TC/AT  TECHNICAL AREA REFUEL/TANKKAUS	83,23			
0,08	0,08			83,15			
1,51	1,43		 	81,72			
4,06	2,55		 REFUEL/TANKKAUS SHELL  <table border="1" data-bbox="716 973 907 1069"> <tr><td>↑ VIIRINKANGAS</td></tr> <tr><td>➤ 4/ KEMI</td></tr> <tr><td>← E75 KESKUSTA</td></tr> </table>	↑ VIIRINKANGAS	➤ 4/ KEMI	← E75 KESKUSTA	79,17
↑ VIIRINKANGAS							
➤ 4/ KEMI							
← E75 KESKUSTA							
7,16	3,10		 4 E75	76,07			
9,56	2,40		<table border="1" data-bbox="672 1356 851 1452"> <tr><td>KUUSAMO</td></tr> <tr><td>SAARENKYLÄ</td></tr> <tr><td>MELTAUS</td></tr> </table>	KUUSAMO	SAARENKYLÄ	MELTAUS	73,67
KUUSAMO							
SAARENKYLÄ							
MELTAUS							
			4 E75				

TC-8B SERVICE OUT		Distance/matka		Leg/osa	2	Page/sivu
TC-9 SARRIOJÄRVI		83,23 km		Section/jakso	4	42
Special Stage/erikoiskoe		Record/ennätys		Average Speed/keskinopeus		Time allowed/aika
				49,94 km/h		1 h 40 min
Distance/matka Total/koko Partial/osa		Direction/ajo-ohje		Information/reittimerkit		Dist. to go AT:lle
15,33	5,77			NAPAPIIRI PAJAKYLÄ		67,90
		7		4	E75	
26,07	10,74			27 PERUNKAJÄRVI		57,16
		8		4	E75	
34,02	7,95			KEMIJÄRVI 60		49,21
		9		82		
48,02	14,00			HAUTAINMAAN LÄNSIOSA AIHKIONTIE		35,21
		10				
54,00	5,98			NAARMANTIE HEINUVAARA		29,33
		11				
56,10	2,10			HEINUVAARAN ITÄOSA		27,13
		12				

TC-8B SERVICE OUT		Distance/matka	Leg/osa	Page/sivu
TC-9 SARRIOJÄRVI		83,23 km	Section/jakso 4	43
Special Stage/erikoiskoe	Record/ennätys	Average Speed/keskinopeus	Time allowed/aika	
		49,94 km/h	1 h 40 min	
Distance/matka		Direction/ajo-ohje	Information/reittimerkit	Dist. to go AT:lle
Total/koko	Partial/osa			
63,38	7,28			19,85
65,70	2,32		 SS/EK 9/12 FINISH	17,53
74,50	8,80		 	8,73
82,50	8,00		 	0,73
82,96	0,46		 	0,27
83,23	0,27		 	0,00

- SPECIAL STAGE ERIKOISKOEE
- - - EVACUATION ROUTE EVAKUOINTIREITTI
- - - RECONNAISSANCE ROUTE TUTUSTUMISKIERTOREITTI
- - - ALTERNATIVE ROUTE KIERTOREITTI



SS 9 SARRIOJÄRVI

Distance/matka
19,68 km

Leg/osa **2**
Section/jakso **4**

Page/sivu
43A

ALTERNATIVE ROUTE


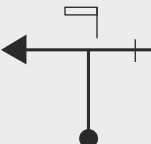

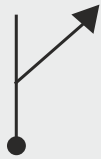

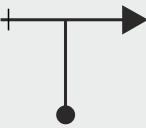





Average Speed/keskinopeus
9,84 km/h

Time allowed/aika
2h 00 min



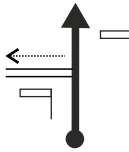

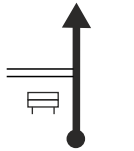

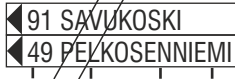
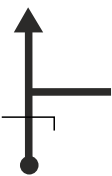

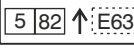


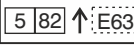
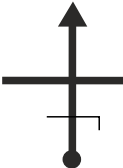

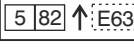
ALTERNATIVE ROUTE / KIERTOREITTI

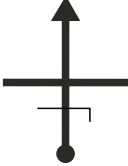
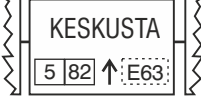
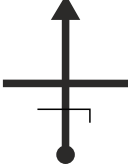
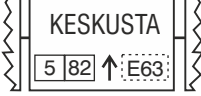
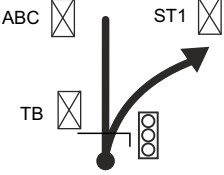
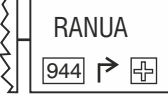
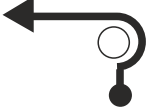

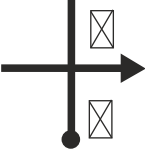

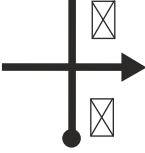

ALTERNATIVE ROUTE / KIERTOREITTI

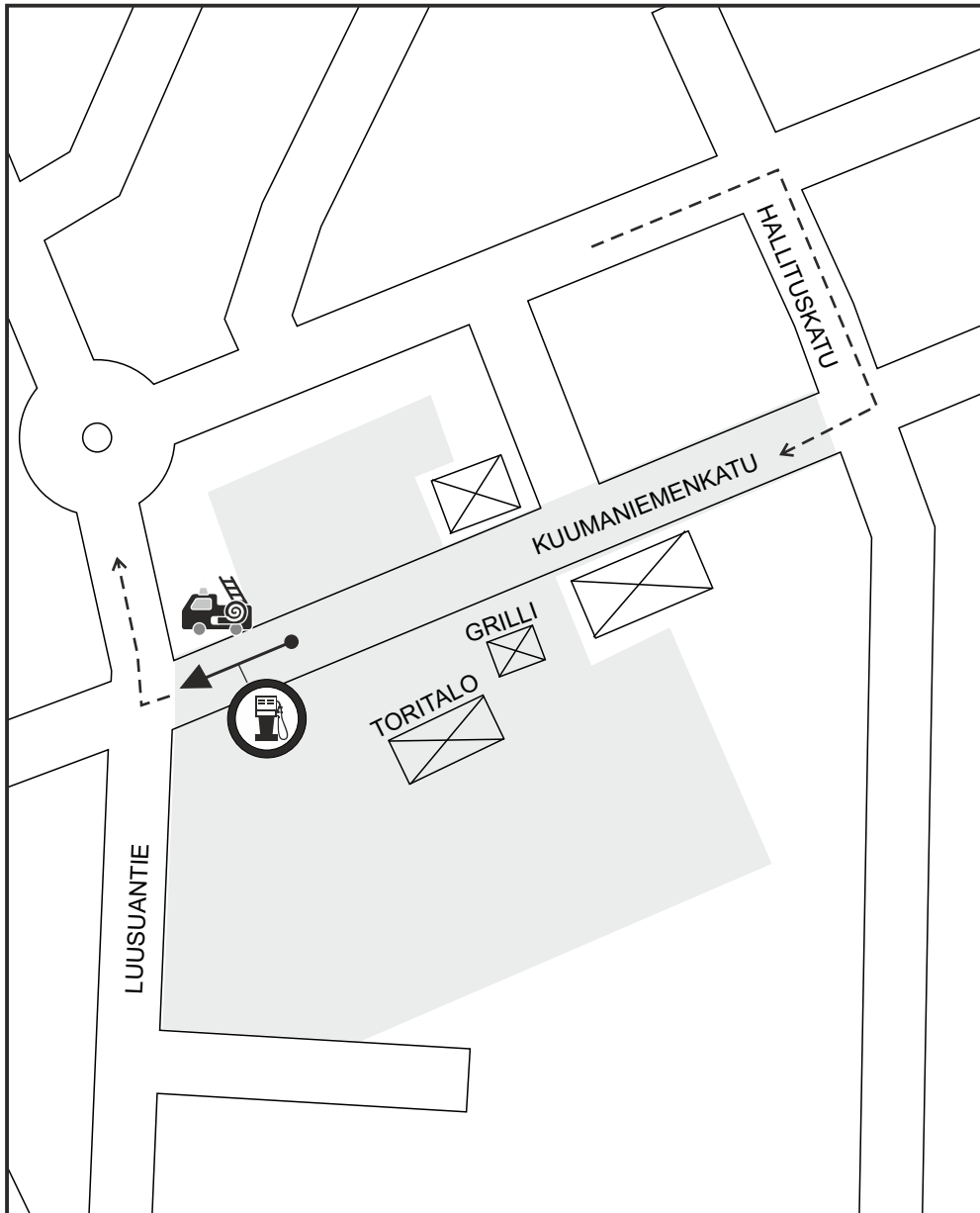
TC-9 SARRIOJÄRVI		Distance/matka 83,60 km	Leg/osa 2	Page/sivu 44
TC-10 PATOVAARA			Section/jakso 4	
Special Stage/erikoiskoe 9 SARRIOJÄRVI 1		Record/ennätys	Average Speed/keskinopeus 41,8 km/h	
			Time allowed/aika 2h 00 min	
Distance/matka Total/koko Partial/osa		Direction/ajo-ohje	Information/reittimerkit	Dist. to go AT:lle
0,00	0,00	<p>1 32,65</p>		83,60
10,56	10,56	<p>2 22,09</p>		73,04
12,86	2,30	<p>3 19,79</p>		70,74
16,16	3,30	<p>4 16,49</p>	<p>1</p>	67,44
20,20	4,04	<p>5 12,45</p>		63,40
22,36	2,16	<p>6 10,29</p>		61,24

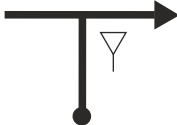




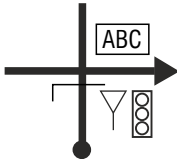

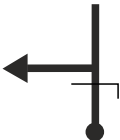
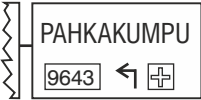
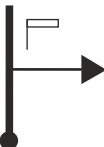





TC-9 SARRIOJÄRVI		Distance/matka		Leg/osa	2	Page/sivu
TC-10 PATOVAARA		83,60 km		Section/jakso	4	45
Special Stage/erikoiskoe		Record/ennätys	Average Speed/keskinopeus		Time allowed/aika	
9 SARRIOJÄRVI 1			41,8 km/h		2h 00 min	
Distance/matka		Direction/ajo-ohje		Information/reittimerkit		Dist. to go AT:lle
Total/koko	Partial/osa					
23,46	1,10	7				60,14
			9,19			
24,86	1,40	8		KETOSELÄNTIE		58,74
			7,79			
28,31	3,45	9				55,29
			4,34			
28,54	0,23	10				55,06
			4,11			
30,43	1,89	11			BRIDGE SILTA	53,17
			2,22			
30,68	0,25	12				52,92
			1,97			

TC-9 SARRIOJÄRVI		Distance/matka 83,60 km	Leg/osa 2	Page/sivu 46
TC-10 PATOVAARA			Section/jakso 4	
Special Stage/erikoiskoe 9 SARRIOJÄRVI 1		Record/ennätys	Average Speed/keskinopeus 41,8 km/h	
			Time allowed/aika 2h 00 min	
Distance/matka Total/koko Partial/osa		Direction/ajo-ohje	Information/reittimerkit	Dist. to go AT:lle
31,78	1,10	 13 0,87		51,82
32,65	0,87	 14 0,00		50,95
33,22	0,57	 15		50,38
37,73	4,51	 16		45,87
46,93	9,20	 17		36,67
55,73	8,80	 18		27,87
				82

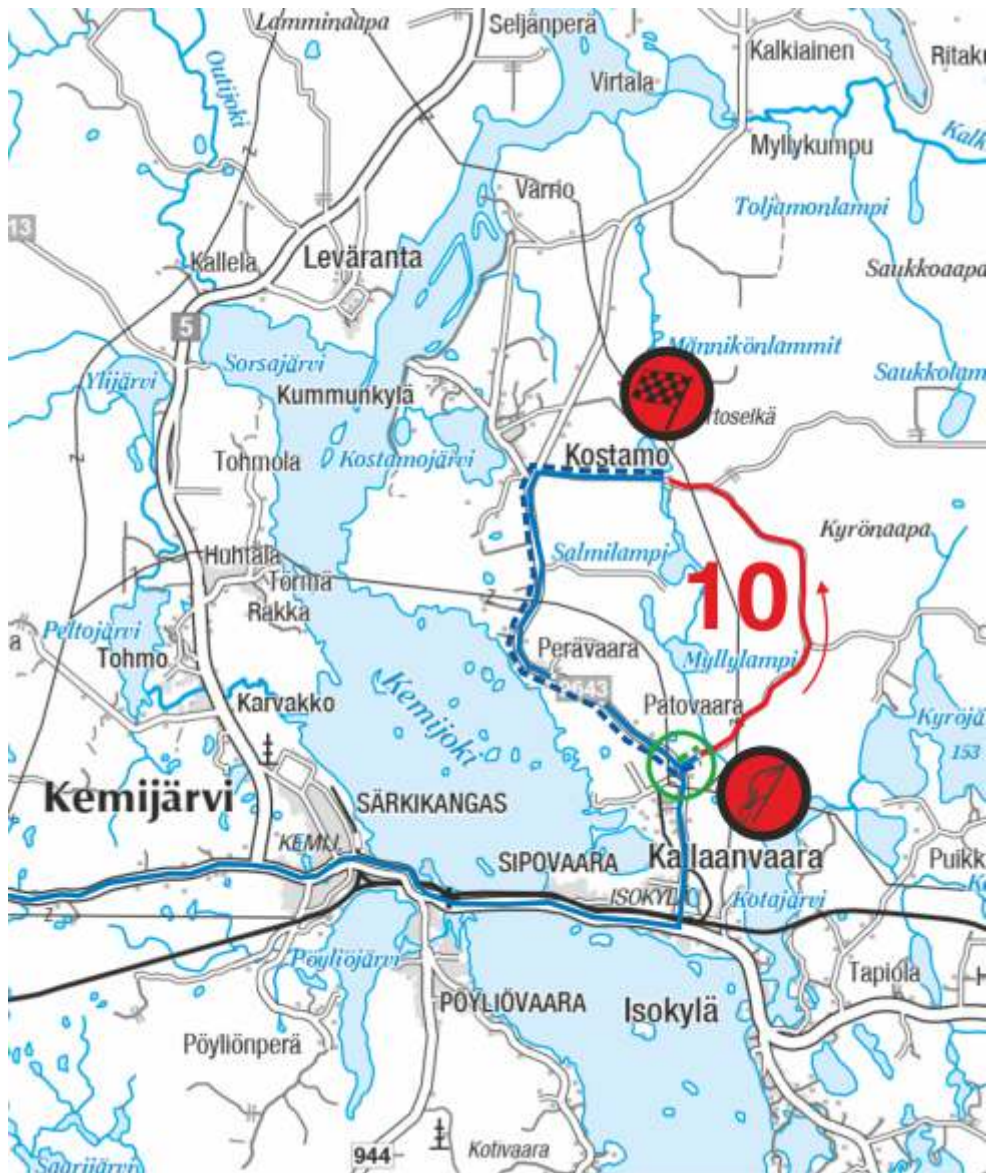
TC-9 SARRIOJÄRVI		Distance/matka 83,60 km	Leg/osa	2	Page/sivu 47
TC-10 PATOVAARA			Section/jakso	4	
Special Stage/erikoiskoe		Record/ennätys	Average Speed/keskinopeus		
			41,8 km/h		
			Time allowed/aika 2h 00 min		
Distance/matka Total/koko Partial/osa		Direction/ajo-ohje	Information/reittimerkit		Dist. to go AT:lle
63,73	8,00	 19	 82		19,87
64,19	0,46	 20	 EK/SS 9/12 START 82		19,41
71,86	7,67	 21	  82		11,74
72,77	0,91	 22	  82		10,83
73,35	0,58	 23	  82		10,25
73,57	0,22	 24	  82		10,03

TC-9 SARRIOJÄRVI		Distance/matka 83,60 km	Leg/osa 2	Page/sivu 48
TC-10 PATOVAARA			Section/jakso 4	
Special Stage/erikoiskoe	Record/ennätys	Average Speed/keskinopeus 41,8 km/h	Time allowed/ aika 2 h 00 min	
Distance/matka Total/koko Partial/osa		Direction/ajo-ohje	Information/reittimerkit	Dist. to go AT:lle
73,84	0,27	 25	 82	9,76
74,20	0,36	 26	 82	9,40
74,80	0,60	 27		8,80
75,13	0,33	 28		8,47
75,42	0,29	 29		8,18
75,49	0,07	 30	 SERVICE AREA SEE PAGE 48 A KATSO SIVU	8,11



TC-9 SARRIOJÄRVI		Distance/matka	Leg/osa 2	Page/sivu
TC-10 PATOVAARA		83,60 km	Section/jakso 4	49
Special Stage/erikoiskoe	Record/ennätys	Average Speed/keskinopeus	Time allowed/aika	
		41,8 km/h	2h 00 min	
Distance/matka Total/koko Partial/osa		Direction/ajo-ohje	Information/reittimerkit	Dist. to go AT:lle
75,72	0,23	 31	SERVICE OUT  REFUEL 	7,88
75,79	0,07	 32	ROVANIEMI SALLA 	7,81
76,16	0,37	 33	KUUSAMO SALLA 5 82 → E63 5 82 ← E63 LINJA-AUTOASEMA  5 82 E63	7,44
80,57	4,41	 34	PAHKAKUMPU 9643 ← +  9643	3,03
83,22	2,65	 35	ISOMAANTIE  	0,38
83,60	0,38	 36	 TC/AT	0,00
83,65	0,05		 EVA SS/EK	

-  SPECIAL STAGE
ERIKOISKOE
-  EVACUATION ROUTE
EVAKUOINTIREITTI
-  RECONNAISSANCE ROUTE
TUTUSTUMISKIERTOREITTI
-  ALTERNATIVE ROUTE
KIERTOREITTI



SS 10 PATOVAARA

Distance/matka
10,52 km

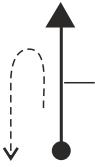

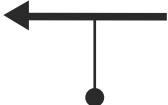
Leg/osa **2**
Section/jakso **4**

Page/sivu
49 B

ALTERNATIVE ROUTE






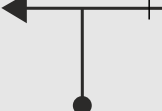

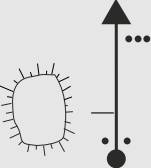



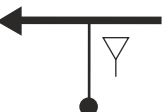

Average Speed/keskinopeus
15,78 km/h

Time allowed/aika
0h 40 min

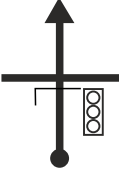

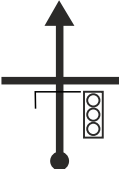

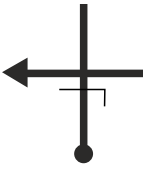

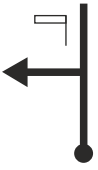





Distance/matka Total/koko Partial/osa		Direction/ajo-ohje	Information/reittimerkit	Dist. to go AT:lle
0,00	0,00	 <p>1</p>	 TC/AT	10,52
0,38	0,38	 <p>2</p>	PAGE SIVU 51 BOX RUUTU 7	10,14
		<p>3</p>		

ALTERNATIVE ROUTE / KIERTOREITTI

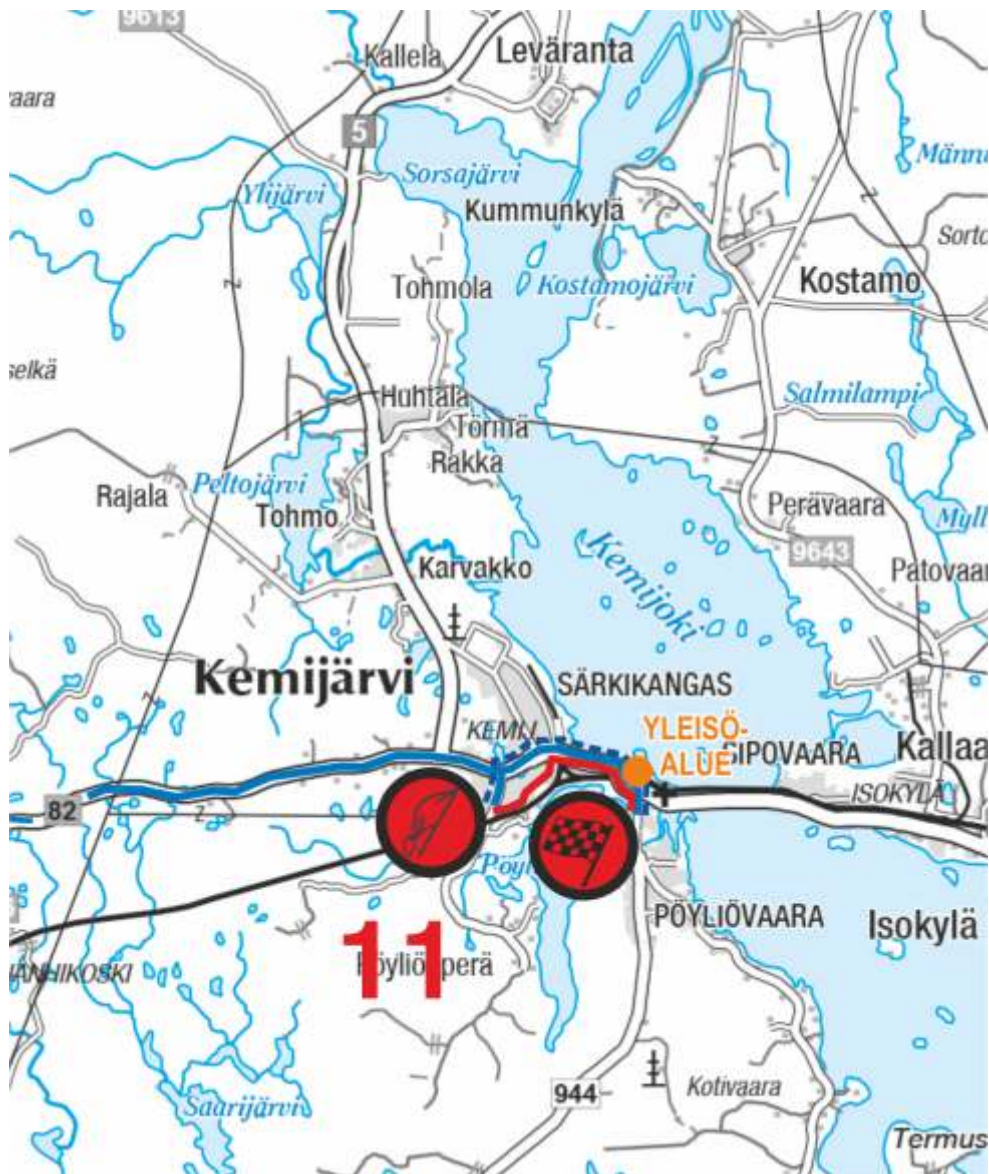
ALTERNATIVE ROUTE / KIERTOREITTI

TC-10 PATOVAARA		Distance/matka	Leg/osa 2	Page/sivu
TC-11 KEMIJÄRVI		25,88 km	Section/jakso 4	50
Special Stage/erikoiskoe	Record/ennätys	Average Speed/keskinopeus	Time allowed/aika	
10 PATOVAARA		38,82 km/h	40 min	
Distance/matka		Direction/ajo-ohje	Information/reittimerkit	Dist. to go AT:lle
Total/koko	Partial/osa			
0,00	0,00	 1 7,26	  EVA SS/EK	25,88
2,70	2,70	 2 4,56		23,18
6,19	3,49	 3 1,07		19,69
7,26	1,07	 4 0,00	 SS/EK FINISH MAALI	18,62
7,78	0,52	 5		18,1
9,15	1,37	 6	 9643	16,73

TC-10 PATOVAARA		Distance/matka		Leg/osa	2	Page/sivu
TC-11 KEMIJÄRVI		25,88 km		Section/jakso	4	51
Special Stage/erikoiskoe		Record/ennätys		Average Speed/keskinopeus		Time allowed/aika
				38,82 km/h		40 min
Distance/matka Total/koko Partial/osa		Direction/ajo-ohje		Information/reittimerkit		Dist. to go AT:lle
15,74	6,59	7		 SS/EK 10 START		10,14
18,37	2,63	8				7,51
22,06	3,69	9				3,82
22,76	0,70	10				3,12
23,33	0,57	11				2,55
23,67	0,34	12				2,21

TC-10 PATOVAARA		Distance/matka	Leg/osa	Page/sivu
TC-11 KEMIJÄRVI		25,88 km	Section/jakso 4	52
Special Stage/erikoiskoe	Record/ennätys	Average Speed/keskinopeus	Time allowed/aika	40 min
		38,82 km/h		
Total/koko	Partial/osa	Direction/ajo-ohje	Information/reittimerkit	Dist. to go AT:lle
23,94	0,27	 13	 5 82 E63	1,94
24,18	0,24	 14	 5 82 E63	1,70
24,76	0,58	 15		1,12
25,65	0,89	 16		0,23
25,88	0,23	 17		0,00
25,91	0,03	 18	 SS/EK	

- SPECIAL STAGE ERIKOISKOE
- - - EVACUATION ROUTE EVAKUOINTIREITTI
- - - RECONNAISSANCE ROUTE TUTUSTUMISKIERTOREITTI
- - - ALTERNATIVE ROUTE KIERTOREITTI



SS 11 KEMIJÄRVI

Distance/matka
15,36 km

Leg/osa **2**
Section/jakso **4**

Page/sivu
52 A





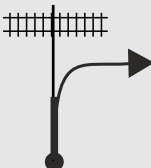









ALTERNATIVE ROUTE

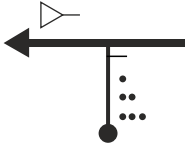


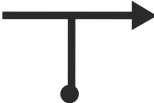

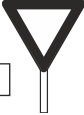
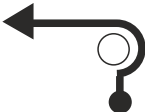

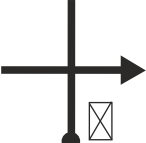

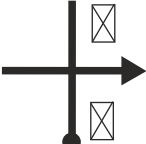

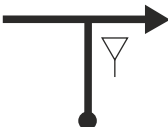


Average Speed/keskinopeus
15,36 km/h



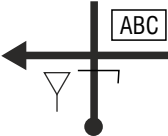

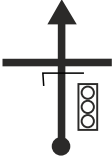

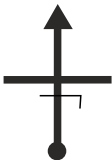





Time allowed/aika
1 h 00 min


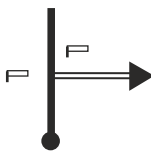

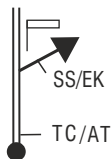


ALTERNATIVE ROUTE / KIERTOREITTI

ALTERNATIVE ROUTE / KIERTOREITTI

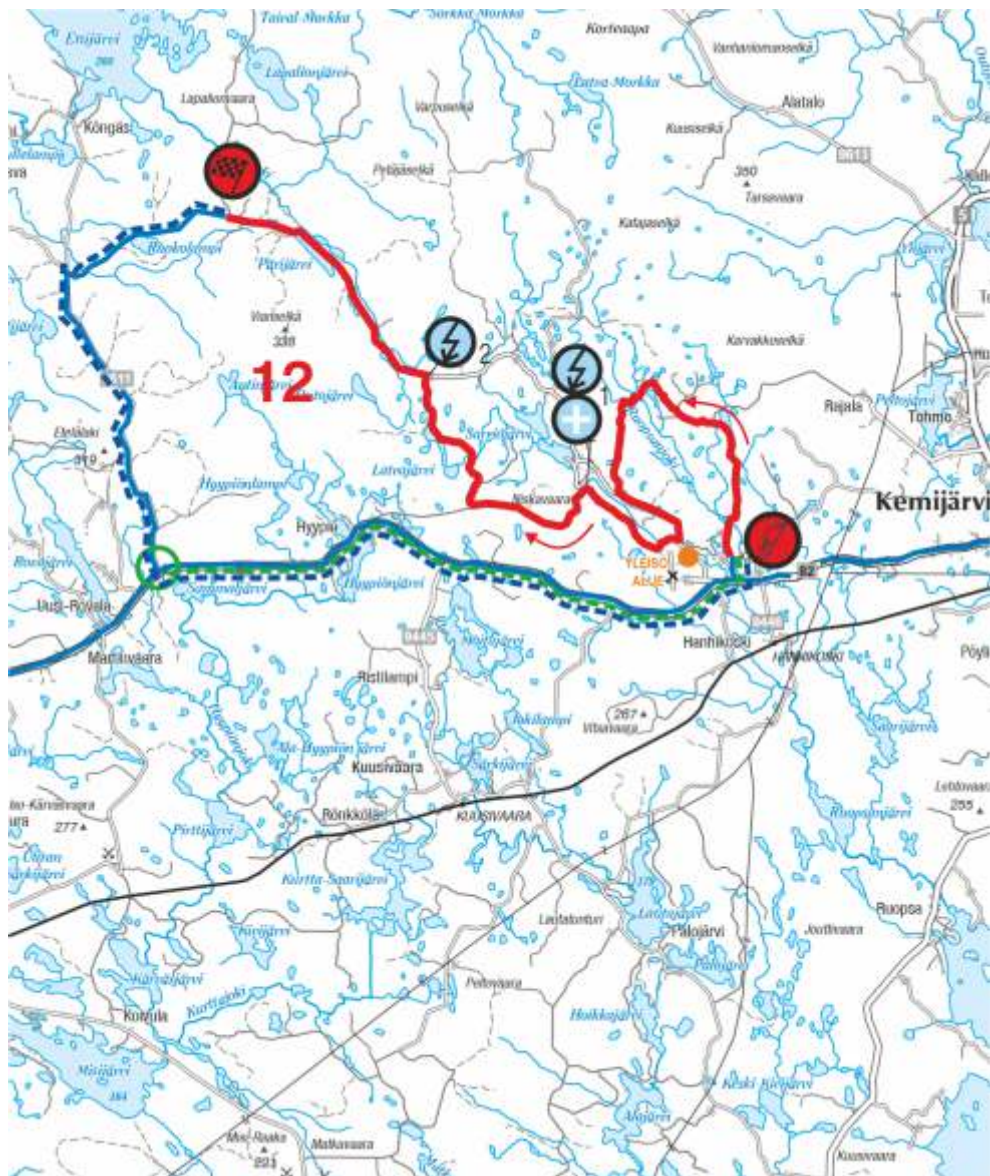
TC-11 KEMIJÄRVI		Distance/matka		Leg/osa	2	Page/sivu
TC-12 SARRIOJÄRVI		14,49 km		Section/jakso	4	53
Special Stage/erikoiskoe 11 KEMIJÄRVI		Record/ennätys		Average Speed/keskinopeus		Time allowed/aika
				14,49 km/h		1 h 00min
Distance/matka Total/koko Partial/osa		Direction/ajo-ohje		Information/reittimerkit		Dist. to go AT:lle
0,00	0,00	1		  	SS/EK START/LÄHTÖ	14,49
0,76	0,76	2				13,73
2,02	1,26	3				12,41
2,16	0,14	4				12,33
2,24	0,08	5				12,25
2,27	0,03	6			SS/EK FINISH / MAALI	12,22

TC-11 KEMIJÄRVI		Distance/matka		Leg/osa	2	Page/sivu
TC-12 SARRIOJÄRVI		14,49 km		Section/jakso	4	54
Special Stage/erikoisalue		Record/ennätys		Average Speed/keskinopeus		Time allowed/aika
				14,49 km/h		1 h 00min
Distance/matka Total/koko Partial/osa		Direction/ajo-ohje		Information/reittimerkit		Dist. to go AT:lle
2,36	0,09	7		LYHYT JARRUTUSMATKA  		12,13
2,37	0,01	8		 		12,12
2,58	0,21	9				11,91
2,87	0,29	10				11,62
2,94	0,07	11		 SERVICE AREA SEE PAGE / KATSO SIVU 48A		11,55
3,17	0,23	12		 SERVICE OUT  REFUEL		11,32

TC-11 KEMIJÄRVI		Distance/matka		Leg/osa	2	Page/sivu
TC-12 SARRIOJÄRVI		14,49 km		Section/jakso	4	55
Special Stage/erikoiskoe		Record/ennätys		Average Speed/keskinopeus		Time allowed/aika
				14,49 km/h		1 h 00min
Distance/matka Total/koko Partial/osa		Direction/ajo-ohje		Information/reittimerkit		Dist. to go AT:lle
3,24	0,07			11,25	13	
3,61	0,37			10,88	14	5 82 E63
4,19	0,58			10,30	15	5 82 E63
4,53	0,34			9,96	16	5 82 E63
4,80	0,28			9,68	17	5 82 E63
5,05	0,24			9,44	18	5 82 E63

TC-11 KEMIJÄRVI		Distance/matka	Leg/osa	Page/sivu
TC-12 SARRIOJÄRVI		14,49 km	Section/jakso 4	56
Special Stage/erikoiskoe		Record/ennätys	Average Speed/keskinopeus	Time allowed/aika
			14,49 km/h	1 h 00min
Distance/matka Total/koko Partial/osa		Direction/ajo-ohje	Information/reittimerkit	Dist. to go AT:lle
6,54	1,49	 19	<div style="border: 1px solid black; padding: 2px; margin-bottom: 2px;">SAVUKOSKI 91</div> <div style="border: 1px solid black; padding: 2px; margin-bottom: 2px;">PELKOSENNIEMI 49</div> <div style="border: 1px solid black; padding: 2px; margin-bottom: 2px;">SODANKYLÄ 106</div> <div style="border: 1px solid black; padding: 2px; margin-bottom: 2px;">HERALAMPI 2</div> <div style="border: 1px solid black; padding: 2px; margin-bottom: 2px;">5 82 E63</div>	7,95
14,22	7,68	 20	<div style="border: 1px solid black; padding: 2px; margin-bottom: 2px;">TAIMITARHANTIE</div> <div style="border: 1px solid black; padding: 2px; margin-bottom: 2px;">  </div> <div style="border: 1px solid black; padding: 2px; margin-bottom: 2px;">POHJANTAIMI</div>	0,27
14,49	0,27	 21	<div style="border: 1px solid black; padding: 2px; margin-bottom: 2px;">NUUTINTIE</div> <div style="border: 1px solid black; padding: 2px; margin-bottom: 2px;">  TC/AT </div> <div style="border: 1px solid black; padding: 2px; margin-bottom: 2px;">  SS/EK START/LÄHTÖ </div>	0,00
14,59	0,10			
		21		

- SPECIAL STAGE
ERIKOISKOE
- - - EVACUATION ROUTE
EVAKUOINTIREITTI
- - - RECONNAISSANCE ROUTE
TUTUSTUMISKIERTOREITTI
- - - ALTERNATIVE ROUTE
KIERTOREITTI



SS 12 SARRIOJÄRVI

Distance/matka
74,48 km

Leg/osa **2**
Section/jakso **4**

Page/sivu
56A



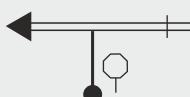

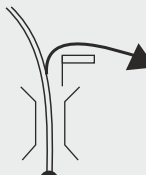
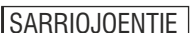

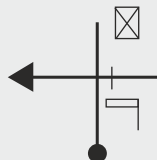



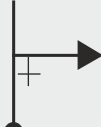



ALTERNATIVE ROUTE


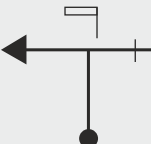

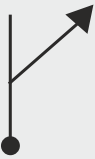

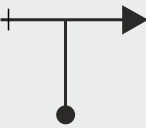




Average Speed/keskinopeus
55,86 km/h

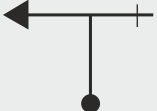

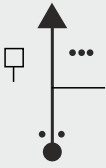


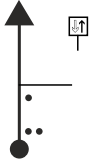


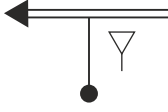

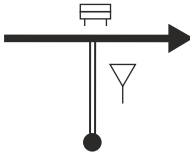




Time allowed/aika
1 h 30 min



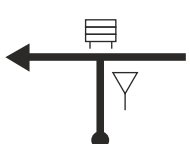

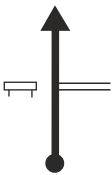

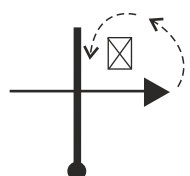
ALTERNATIVE ROUTE / KIERTOREITTI

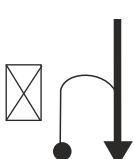
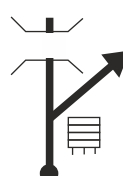
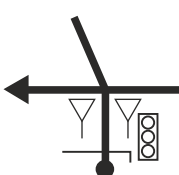
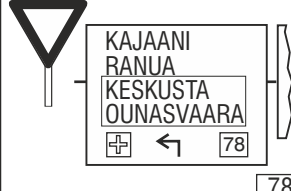
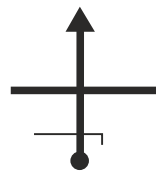
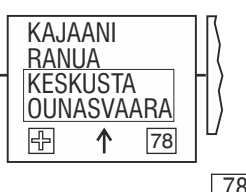
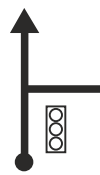
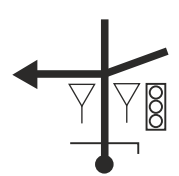
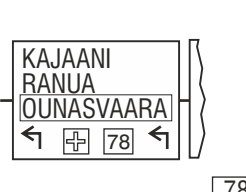
ALTERNATIVE ROUTE / KIERTOREITTI

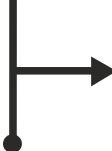


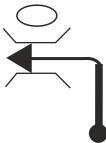
TC-12 SARRIOJÄRVI		Distance/matka	Leg/osa 2	Page/sivu
TC-12A HOLDING AREA IN		94,29 km	Section/jakso 4	57
Special Stage/erikoiskoe 12 SARRIOJÄRVI		Record/ennätys	Average Speed/keskinopeus	Time allowed/aika
			70,7 km/h	1 h 30 min
Distance/matka Total/koko Partial/osa		Direction/ajo-ohje	Information/reittimerkit	Dist. to go AT:lle
0,00	0,00	 <p>1 32,65</p>	 SS/EK START/LÄHTÖ	94,29
10,56	10,56	 <p>2 22,09</p>		83,73
12,86	2,30	 <p>3 19,79</p>	 	81,43
16,16	3,30	 <p>4 16,49</p>	   <p>1</p>	78,13
20,20	4,04	 <p>5 12,45</p>		74,09
22,36	2,16	 <p>6 10,29</p>	 BRIDGE SILTA	71,93

TC-12 SARRIOJÄRVI		Distance/matka		Leg/osa	2	Page/sivu	
TC-12A HOLDING AREA IN		94,29 km		Section/jakso	4	58	
Special Stage/erikoiskoe 12 SARRIOJÄRVI		Record/ennätys		Average Speed/keskinopeus		Time allowed/aika	
				62,86 km/h		1 h 30 min	
Distance/matka Total/koko Partial/osa		Direction/ajo-ohje		Information/reittimerkit		Dist. to go AT:lle	
23,46	1,10	7				9,19	70,83
24,86	1,40	8		KETOSELÄNTIE 		7,79	69,43
28,31	3,45	9				4,34	65,98
28,54	0,23	10				4,11	65,75
30,43	1,89	11		! BRIDGE SILTA		2,22	63,86
30,68	0,25	12				1,97	63,61

TC-12 SARRIOJÄRVI		Distance/matka		Leg/osa	2	Page/sivu
TC-12A HOLDING AREA IN		94,29 km		Section/jakso	4	59
Special Stage/erikoiskoe 12 SARRIOJÄRVI		Record/ennätys		Average Speed/keskinopeus		Time allowed/aika
				62,86 km/h		1 h 30 min
Distance/matka Total/koko Partial/osa		Direction/ajo-ohje		Information/reittimerkit		Dist. to go AT:lle
31,78	1,10		0,87		62,51	
		13				
32,65	0,87		0,00	  SS/EK FINISH / MAALI	61,64	
		14				
33,22	0,57			 	61,07	
		15				
37,73	4,51				56,56	
		16		9611		
46,94	9,21			 	47,35	
		17		82		
55,71	11,77				35,58	
		18		82		

TC-12 SARRIOJÄRVI		Distance/matka	Leg/osa	Page/sivu
TC-12A HOLDING AREA IN		94,29 km	Section/jakso	4 60
Special Stage/erikoiskoe	Record/ennätys	Average Speed/keskinopeus	Time allowed/aika	
		62,86 km/h	1 h 30 min	
Distance/matka		Direction/ajo-ohje	Information/reittimerkit	Dist. to go AT:lle
Total/koko	Partial/osa			
64,71	6,00	 19	 82	29,58
78,71	14,00	 20	 4 E75	15,58
83,66	4,95	 21	 4 E75	10,63
94,29	10,63	 22	SHELL NAPAPIIRI HOLDING AREA	0,00

12b Holding Area Out		Distance/matka	Leg/osa	Page/sivu
12c Finish Podium Lordinaukio		7,64 km	Section/jakso 4	61
Special Stage/erikoiskoe		Record/ennätys	Average Speed/keskinopeus	
			Time allowed/aika	
			30,56 km/h	
			15 min	
Distance/matka		Direction/ajo-ohje	Information/reittimerkit	Dist. to go AT:lle
Total/koko	Partial/osa			
0,00	0,00		SHELL NAPAPIIRI HOLDING AREA	7,64
		1	4 E75	
6,80	6,80		MUONIO ↗ PELLO ↗ KAJAANI ↗ KESKUSTA ↗ CENTRE ↗ OUNASVAARA ↗	0,84
		2		
7,09	0,29			0,55
		3	78	
7,16	0,07			0,48
		4	78	
7,31	0,15			0,33
		5	78	
7,44	0,13			0,20
		6	78	

12b Holding Area Out		Distance/matka		Leg/osa	2	Page/sivu
12 c Finish Podium Lordinaukio		7,64 km		Section/jakso	4	62
Special Stage/erikoiskoe		Record/ennätys		Average Speed/keskinopeus		Time allowed/aika
				30,56 km/h		15 min
Distance/matka Total/koko Partial/osa		Direction/ajo-ohje		Information/reittimerkit		Dist. to go AT:lle
7,53	0,09	7		JAAKONKATU		0,11
7,64	0,11	8		 TC/AT FINISH PODIUM LORDIN AUKIO KOSKIKATU		0,00
7,69	0,05	9				

AKK-Motorsport ry

Iiro Palmi
Kellokukantie 7
01301 Vantaa

Viite
Hakemus 21.09.2023

Poikkeus ajoneuvon rakennetta ja varusteita koskevista vaatimuksista

Ajoneuvot

AKK-Motorsport Ry:n kilpailukalenteriin merkityissä, tiellä ajettavissa rallikilpailuissa käytettävät autot

Haettu poikkeus

AKK-Motorsport on hakenut Liikenne- ja viestintävirastolta (Traficom) poikkeusta rallikilpailuissa käytettävien ajoneuvojen teknisiä vaatimuksia koskien seuraavasti:

1. Autojen nastarenkaat eivät täytä määräyksen TRAFICOM/220809/03.04.03.00/2019 (Ajoneuvon nastarenkaiden tekniset vaatimukset ja tyyppihyväksyntä) vaatimuksia seuraavilta osin:
 - a. renkaissa käytettävät nastat eivät ole tyyppihyväksytyjä
 - b. nastojen määrä renkaassa ylittää sallitun
 - c. nastojen ulkonema, pistovoima ja massa ylittävät määräyksessä sallitut arvot.
2. Autot eivät täytä määräyksen TRAFICOM/422611/03.04.03.00/2020 (Autojen ja niiden perävaunujen tekniset vaatimukset) liitteen 1 vaatimuksia seuraavilta osin:
 - a. taulukon kohta: B8 Näkyvyys eteen (E-sääntö 125, (EU) 2019/2144)
 - i. vaatimukset eivät kaikilta osin täyty tuulilasiin kiinnitettyjen tarrojen vuoksi
 - b. taulukon kohta: D15 Merkkivalo-, tienvalaisu- ja heijastinlaitteiden asentaminen (E-sääntö 48, (EU) 2019/2144)
 - i. valaisimet poikkeavat määrän, valotehon ja tyyppihyväksynnän osalta vaatimuksista.

Päätös

Liikenne- ja viestintävirasto hyväksyy hakemuksen.

Päätös on voimassa 31.12.2027 asti seuraavin ehdoin käytettäessä tässä päätöksessä tarkoitettua ajoneuvoa hakijan kilpailukalenteriin merkityssä kilpailussa sekä matkalla kilpailuun ja sieltä pois tai kilpailun edellyttämässä katsastuksessa käyntiin.

1. Päätöksessä tarkoitettuja nastarenkaita saadaan käyttää vain hakijan järjestämissä kilpailutapahtumissa ja tällöinkin edellyttäen, että tienpitäjä antaa siihen luvan.

2. Käytettävän nastan kokonaispituus saa olla enintään 20 mm, nastan rungon halkaisija enintään 9 mm ja nastan paino enintään 4 g. Nastan kärkiosan poikileikkauksen tulee olla likipitään pyöreä ja kärkiosan halkaisijan vähintään 2,5 mm.
3. Nastojen suurin lukumäärä renkaassa saa olla enintään 20 kpl renkaan kulu-
tuspinnan pituusdesimetriä kohti.
4. Renkaina saadaan käyttää vain yleiseen tieliikenteeseen hyväksytyjä ren-
kaita.
5. Päätöksessä tarkoitettuja lisävalaisimia saadaan pitää päällä ainoastaan ralli-
kilpailujen erikoiskokeilla.
6. Päätöksen nojalla asennetut valaisimet ja tarrat tulee poistaa välittömästi kun-
kin kilpailun päättyttyä, jos autoa käytetään tieliikenteessä.

Jäljennös tästä päätöksestä on esitettävä tiedoksi päätöksessä tarkoitettuihin kil-
pailuihin osallistuville sekä kilpailuja valvovalle viranomaiselle.

Päätöksen perustelut

Liikenne- ja viestintävirasto voi erityisestä syystä myöntää yksittäistä ajoneuvoa varten luvan poiketa ajoneuvoa tai ajoneuvoyhdistelmää koskevista ajoneuvolain nojalla annetuista sellaisista säännöksistä ja määräyksistä, jotka liittyvät energia- ja ympäristövaikutusten rajoittamiseen taikka rakenteiden, hallintalaitteiden, jär-
jestelmien, komponenttien, erillisten teknisten yksiköiden, osien, varusteiden tai ominaisuuksien turvallisuuteen. Poikkeusluvan myöntämisen edellytyksenä on, että poikkeus ei lisää turvallisuudelle, terveydelle tai ympäristölle aiheutuvaa ris-
kiä vähäistä enempää eikä vääristä kilpailua. Poikkeuslupa voidaan myöntää tois-
taiseksi voimassa olevana tai määräaikaisena ja siihen voidaan liittää ehtoja.

Poikkeuslupa voidaan myöntää enintään neljän vuoden määräajaksi ajoneuvoa koskevista vaatimuksista yksittäiselle tai useammalle erikseen yksilöidylle no-
peuskilpailussa käytettävälle ajoneuvolle ajoneuvoa kilpailussa käytettäessä sekä
matkalla kilpailuun ja sieltä pois tai kilpailun edellyttämässä katsastuksessa käyn-
tiin.

Liikenne- ja viestintävirasto katsoo, että hakijan ylläpitämää autourheilutoimintaa voidaan pitää sellaisena erityisenä syynä, jonka nojalla poikkeus on perusteltua myöntää. Poikkeuksen ei katsota lisäävän turvallisuudelle, terveydelle tai ympä-
ristölle aiheutuvaa riskiä vähäistä enempää eikä vääristävän kilpailua, kun pää-
töksessä tarkoitettuja ajoneuvoja käytetään päätöksen ehtojen mukaisesti.

Sovelletut säännökset

- Ajoneuvolaki (82/2021) 17 § 2 momentti 2 kohta
- Autojen ja niiden perävaunujen tekniset vaatimukset (TRAFICOM/422611/03.04.03.00/2020)
- Ajoneuvon nastarenkaiden tekniset vaatimukset ja tyyppihyväksyntä (TRAFICOM/220809/03.04.03.00/2019)

Päätöksestä perittävä maksu ja sen perusteet

400,00 euroa

- Valtion maksuperustelaki (150/1992) 4 §
- Liikenne- ja viestintäministeriön asetus Liikenne- ja viestintäviraston maksullisista suoritteista (1255/2021)

Muutoksenhaku

Tähän päätökseen voi vaatia oikaisua Liikenne- ja viestintävirastolta. Oikaisuvaatimusohje liitteenä.

Lisätietoja

Lisätietoja päätöksestä antaa tarkastaja Mikko Nurmi, puh. 029 534 5392, mikko.nurmi@traficom.fi



Mikko Nurmi
tarkastaja



Liitteet

Oikaisuvaatimusohje

Lapin Hinauspalvelu – hinaa ja huolehtii

24h (016) 313 300



Rovaniemi | Kemijärvi | Sodankylä | Muonio | Ivalo/Utsjoki



info@lapinhinauspalvelu.fi



lapinhinauspalvelu.fi



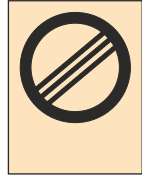
SIGNS AT THE SPECIAL STAGES ERIKOISKOKEILLA KÄYTETTÄVÄT MERKIT



Timecontrol / aikataarkastus





SS start / EK lähtö



End of control zone /
asema-alue päättyy



Junction / risteyks





Radio point / viestipiste




Attention /
huomio



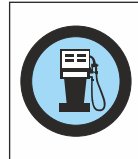
Danger / vaara



Safety point / väliturvallisuuspiste



End of special stage / erikoiskokeen maali



Refuel zone / tankkausalue



Slow down signs / stop lähestymismerkit